

Městský úřad Pacov
5. 12. 2019
č. j. - MP/14559/2019/Pa

Městský úřad Pacov
[redacted]
nám. Svobody 320
395 01 Pacov

V Táboře 5.12.2019

Věc:

Dodatek DSP na akci „Pacov, náměstí Svobody – Stavební úpravy“.


V průběhu projednávání projektové dokumentace ke stavebnímu povolení (DSP) vznikl nesouhlas vlastníka pozemku č.k. 2567/83 s provedením navrhovaných úprav. Konkrétně na tomto pozemku bylo navrhováno předláždění související chodníkové plochy. S ohledem na zásadní nesouhlas vlastníka pozemku č.k. 2567/83 se tyto úpravy ruší, povrch pozemku bude ponechán v původním stavu a nebude stavbou dotčen.

Toto vynětí navrhovaného předláždění této chodníkové plochy nemá žádný vliv na dopravní ani celkové architektonické řešení. Šířka přilehlé vozovky se nemění, obruba zůstává na svém místě mimo pozemek č.k. 2567/83. V oblasti pozemku č.k. 2567/83 není navrhováno ukládání žádných nových nebo jiné úpravy stávajících inženýrských sítí.

Toto vynětí navrhovaného předláždění části pozemku č.k. 2567/83 je řešeno tímto dodatkem DSP, který bude nedílnou součástí DSP. Tato změna bude zohledněna v prováděcí dokumentaci.

S pozdravem

zpracovatel DSP a DPS



Stavebník:
Město Pacov

Pacov, náměstí Svobody - Stavební úpravy

Dokumentace ke stavebnímu řízení

E. Doklady

Seznam dokladů:

1. Informace o dotčených parcelách.
Součást textové části
2. MěÚ Pacov
Územní rozhodnutí č.j. MP/10267/2018/Výst/KI ze dne 2.10.2018.
3. Krajské ředitelství Policie kraje Vysočina, Územní odbor Pelhřimov, Dopravní inspektorát
Stanovisko k projektové dokumentaci ve stupni stavebního řízení na akci: "Pacov, nám. Svobody – Stavební úpravy", zn. Č. j. KRPJ-21762-2/ČJ-2019-161706-DING ze dne 20.2.2019
4. Hasičský záchranný sbor Kraje Vysočina
Závazné stanovisko č.j. HSJI-6715-2/PE-2016 ze dne 9.12.2016.
5. Krajská hygienická stanice kraje Vysočina, územní prac. Pelhřimov
Závazné stanovisko č.j. KHSV/27047/2016/PE/HOK/Hül ze dne 19.12.2016.
6. Krajská správa a údržba silnic Vysočiny
Stanovisko zn. 343/2017 ze dne 11.1.2016
7. Vyjádření správců inženýrských sítí:
(Průběh inž. sítí překreslen do koordinační situace, originální zákres předaný správcem archivuje zpracovatel PD).
Vyjádření CETIN č.j. 530929/19 ze dne 4.2.2019 ke stavebnímu řízení
Vyjádření E-ON ČR a.s. zn. M18416-16302496 ze dne 7.2.2019 (elektrická síť)
Vyjádření E-ON ČR a.s. zn. M18416-16302496 ze dne 7.2.2019 (plyn)
Souhlas E-ON ČR a.s. se stavbou a činností v ochranném pásmu distribuční soustavy (elektrická síť) zn. Z0311-16304737 ze dne 12.2.2019
Souhlas E-ON ČR a.s. se stavbou a činností v ochranném pásmu distribuční soustavy (plyn) zn. J20858-16304738 ze dne 19.2.2019
Vyjádření OPTOKON ze dne 1.2.2019
Vyjádření T Mobile zn. E04677/19 ze dne 1.2.2019
Závazné stanovisko MO ČR, sekce ekonomická a majetková sp.zn. 34637/2016-8201-OÚZ-ČB ze dne 8.12.2016
Vyjádření VODAK Humpolec č.j. C/723/16/899 ze dne 9.12.2016



MĚSTSKÝ ÚŘAD PACOV

ODBOR VÝSTAVBY

NÁMĚSTÍ SVOBODY 1, 395 01 PACOV

tel. 565455111, fax. 565455133, e-mail: stavurad@mestopacov.cz

Č.j. MP/10267/2018/Výst/KI

Spis.zn.: Výst./01469/2018/KI

Vyřizuje: [REDACTED]

Pacov, dne 2.10.2018

Město Pacov, nám. Svobody č.p. 320, 395 01 Pacov

ROZHODNUTÍ ÚZEMNÍ ROZHODNUTÍ

Výroková část:

Městský úřad Pacov, odbor výstavby, jako stavební úřad příslušný podle § 13 odst. 1 písm. c) zákona č. 183/2006 Sb., o územním plánování a stavebním řádu (stavební zákon), ve znění pozdějších předpisů (dále jen "stavební zákon"), v územním řízení posoudil podle § 84 až 90 stavebního zákona žádost o vydání rozhodnutí o umístění stavby nebo zařízení (dále jen "rozhodnutí o umístění stavby"), kterou dne 5.2.2018 podalo **Město Pacov, IČO 00248789, nám. Svobody č.p. 320, 395 01 Pacov, zastoupené místostarostou p. Tomášem Kocourem** (dále jen "žadatel"), a na základě tohoto posouzení:

- I. **Vydává** podle § 79 a 92 stavebního zákona a § 9 vyhlášky č. 503/2006 Sb., o podrobnější úpravě územního rozhodování, územního opatření a stavebního řádu

rozhodnutí o umístění stavby

MĚSTO PACOV, NÁM. SVOBODY - STAVEBNÍ ÚPRAVY

(dále jen "stavba") na pozemku parc. č. 2000/4 (ostatní plocha), parc. č. 2563/4 (ostatní plocha), parc. č. 2563/5 (ostatní plocha), parc. č. 2567/1 (ostatní plocha), parc. č. 2567/2 (ostatní plocha), parc. č. 2567/20 (ostatní plocha), parc. č. 2567/21 (ostatní plocha), parc. č. 2567/22 (ostatní plocha), parc. č. 2567/47 (ostatní plocha), parc. č. 2567/54 (ostatní plocha) v katastrálním území Pacov.

Druh a účel umístěvané stavby: dopravní a technická infrastruktura

- Úpravy veřejného prostoru

Umístění stavby na pozemku:

- So 01.1 - komunikace, část sever / za kostelem: chodník, parkovací stání, dopravní plocha, zelená plocha - úprava v horní části náměstí za kostelem od křižovatky s ul. Karmelitánskou až k objektu kina
- So 01.2 - komunikace, část jih: chodník, parkovací stání, dopravní plocha, zelená plocha - dolní, jižní část náměstí
- So 01.3 - komunikace, část východ: chodník, parkovací stání, dopravní plocha - úprava ve východní části náměstí
- So 02 - kanalizace splašková a jednotná - výměna stávajících stok v oblasti řešených povrchů, nová splašková v severní části náměstí, jednotná kanalizace z náměstí bude zaústěna do stávající kanalizace v ul. Autengruberova
- So 03 - kanalizace dešťová - výměna stávajících stok v oblasti řešených povrchů, nová dešťová kanalizace v severní části náměstí a podél městského úřadu
- So 03 - vodovod - výměna stávajících vodovodních řadů v oblasti řešených povrchů, v severní části náměstí a v ul. Autengruberova bude proveden nový vodovodní řád s nadzemním hydrantem
- So 05 - veřejné osvětlení

- So 06 - přeložka kabelů NN – v celkové délce 132, 10m

Vymezení území dotčeného vlivy stavby.

- parc. č. 2000/4 (ostatní plocha), parc. č. 2563/4 (ostatní plocha), parc. č. 2563/5 (ostatní plocha), parc. č. 2567/1 (ostatní plocha), parc. č. 2567/2 (ostatní plocha), parc. č. 2567/20 (ostatní plocha), parc. č. 2567/21 (ostatní plocha), parc. č. 2567/22 (ostatní plocha), parc. č. 2567/47 (ostatní plocha), parc. č. 2567/54 (ostatní plocha) v katastrálním území Pacov.

II. Stanoví podmínky pro umístění stavby:

1. Stavba bude umístěna v souladu s grafickou přílohou rozhodnutí, která obsahuje výkres současného stavu území v měřítku katastrální mapy se zakreslením stavebního pozemku, požadovaným umístěním stavby, s vyznačením vazeb a vlivů na okolí, zejména vzdáleností od hranic pozemku a sousedních staveb, kterou zpracoval [redacted]
2. Pro umístění stavby a zpracování projektové dokumentace ke stavebnímu řízení budou respektovány stanoviska, závazné posudky a vyjádření orgánů, organizací a účastníků řízení, zejména pak:
 - a/ **OPTOCON a.s. ze dne 16.8.2018, ze dne 20.12.2016**
 - podzemní vedení telekomunikační sítě bude vytyčeno pracovníky spol. OPTOKON a.s.,
 - budou dodrženy „Všeobecné podmínky pro případ křížení, souběh či prací v okolí trasy podzemních telekomunikačních sítí“
 - budou dodrženy opatření k zabránění poškození kabelu a souvisejících zařízení / HDPE chránička a vytyčovací kabel/ jejich vyvázáním v celé délce obnažené chráničky, jako ochranu proti nebezpečnému vyvěšení
 - před záhozem bude společnost OPTOCON a.s. informována o této skutečnosti a bude umožněno provedení kontroly dodržení dohodnutých opatření
 - po celou dobu stavby budou, dle potřeby, přítomni pracovníci spol. OPTOKON a.s., provádějící dohled
 - v případě potřeby budou stanoveny další podmínky
 - b/ **KOH-I-NOOR HARDTNUTH Trade a.s., Myslotínská 1429, Pelhřimov ze dne 24.8.2018**
 - budou zachovány dostatečné a stávající přístupy do obchodních a bytových prostor výše uvedené společnosti
 - požadujeme předložit harmonogram stavebních prací
 - c/ **Krajská správa a údržba silnic Vysočiny, pracoviště Pelhřimov, Myslotínská 1887 ze dne 11.1.2016, zn: 343/2017**
 - před vydáním stavebního povolení bude uzavřena s majetkovým odborem Kraje Vysočina „Smlouva o smlouvě budoucí o zřízení služebnosti / věcného břemene/
 - d/ **Souhrnné stanovisko Městského úřadu Pacov, nám. Svobody 1 ze dne 27.12.2017, zn.: MP/13781/2016/02**
 - za úsek odpadového hospodářství
 - do projektové dokumentace ke stavebnímu řízení bude zpracována specifikace a množství /v tunách/ jednotlivých odpadů, které při akci vzniknou
 - za úsek vodního hospodářství
 - k nové kanalizaci a vodovodu v nových trasách bude zažádáno o stavební povolení u zdejšího vodoprávního úřadu
 - za odbor dopravy
 - před podáním žádosti o stavební povolení bude požádáno MěÚ dopravy, o povolení nových sjezdů – komunikační napojení novostavby parkoviště - lokalita na kostelem/ a úprava komunikačního připojení parkoviště na náměstí Svobody
 - speciálním stavebním úřadem pro stavby pozemních komunikací je MěÚ Pacov, odbor dopravy, projektová dokumentace ke stavebnímu řízení musí být zpracována projektantem se zaměřením na dopravní stavby v souladu s vyhl.č. 398/2009 Sb., o obecných technických požadavcích

zabezpečujících bezbariérové užívání staveb včetně vyjádření NIPi Bezbariérové prostředí o.p.s. Jihlava

- *závazné stanovisko státní památkové péče*

- v řešeném území náměstí nebudou zakomponovány nově navrhované umělé ostrůvky zeleně v jižní části náměstí
- nebudou osazeny nové stromy či dřeviny v prostoru před farou a u nově navrženého schodiště v severozápadní ploše náměstí

e/ *E.ON Česká republika s.r.o., F.A. Gerstnera 2151/16, České Budějovice ze dne 213.5.2018*

- před vydáním stavebního povolení bude požádání o přeložku vedení distribuční soustavy

f/ *E.ON Servisní s.r.o., F.A. Gerstnera 2151/16, České Budějovice ze dne 22.1.2018 zn.: M18416-1622722*

- projektová dokumentace ke stavebnímu řízení bude splňovat podmínky souhlasu v ochranném pásmu zařízení distribuční soustavy

g/ *Vodak Humpolec s.r.o., Pražská 544 ze dne 9.12.2016, j.č. C/723/16/899*

- před zpracováním projektové dokumentace ke bude provedeno přesné vytyčení vodovodních a kanalizačních řadů včetně přípojek na místě samém, což po objednání zajistí provozní středisko v Pacově, [REDAKCE], současně upřesní případné další požadavky

h/ *Česká telekomunikační infrastruktura a.s., Olšanská 2681/96, Praha 3 ze dne 21.11.2016, č.j.: 760603/16*

- projektová dokumentace ke stavebnímu řízení bude doplněna o podmínky ochrany vedení sítě elektronických komunikací a bude předložena k opětovnému odsouhlasení

Účastníci řízení podle § 27, odst. 1 správního řádu, na něž se vztahuje rozhodnutí správního orgánu:

Město Pacov, nám. Svobody č.p. 320, 395 01 Pacov

Odůvodnění:

Dne 5.2.2018 podal žadatel žádost o vydání rozhodnutí o umístění stavby. Protože žádost nebyla úplná a nebyla doložena všemi podklady a závaznými stanovisky potřebnými pro její řádné posouzení, byl žadatel dne 8.3.2018 vyzván k doplnění žádosti a řízení bylo přerušeno. Žádost byla doplněna dne 19.7.2018.

Stavební úřad oznámil zahájení územního řízení známým účastníkům řízení, veřejnosti a dotčeným orgánům. Současně podle ustanovení § 87 odst. 1 stavebního zákona upustil od ústního jednání, protože mu byly dobře známy poměry v území a žádost poskytovala dostatečný podklad pro posouzení záměru, a stanovil, že ve lhůtě do 15 dnů od doručení mohou účastníci řízení uplatnit své námítky a dotčené orgány svá závazná stanoviska.

Stavební úřad v provedeném územním řízení přezkoumal předloženou žádost, projednal ji s účastníky řízení, veřejností a dotčenými orgány a zjistil, že jejím uskutečněním nejsou ohroženy zájmy chráněné stavebním zákonem, předpisy vydanými k jeho provedení a zvláštními předpisy. Umístění stavby je v souladu s cíli a záměry územního plánování podle stavebního zákona a je v souladu s územně plánovací dokumentací města Pacov. Stavba je navrhována v zastavěném území obce v ploše s rozdílným způsobem využití – plocha veřejného prostranství a vyhovuje obecným požadavkům na výstavbu.

Stanoviska sdělili:

- OPTOCON a.s. ze dne 16.8.2018, ze dne 20.12.2016
- KOH-I-NOOR HARDTNUTH Trade a.s., Myslotínská 1429, Pelhřimov ze dne 24.8.2018
- E.ON Česká republika s.r.o., Pražská 290, Jindřichův Hradec ze dne 10.7.2018 zn.: Z0311-13011785
- Krajský úřad Kraje Vysočina, Odbor majetkový, Žižkova 57, Jihlava ze dne 13.6.2018 č.j.: OM620/2018, KUJI 45078/2018
- E.ON Česká republika s.r.o., F.A. Gerstnera 2151/16, České Budějovice ze dne 23.5.2018
- Krajský úřad Kraje Vysočina, Odbor životního prostředí a zemědělství, Žižkova 57 ze dne 7.3.2018, ze dne 14.12.2016, zn.: 14.12.2016, zn.: 20858-16154685, ze dne 10.1.2017 zn.: 13662-16157530,
- E.ON Servisní s.r.o., F.A. Gerstnera 2151/16, České Budějovice ze dne 22.1.2018 zn.: M18416-1622722

- Krajské ředitelství Policie Kraje Vysočina, Územní odbor Pelhřimov, DI, Pražská 1738 ze dne 28.12.2016, č.j.: KRPJ-129212-2/ČJ-2016-161706-DING
- Hasičský záchranný sbor Kraje Vysočina, územní odbor Pelhřimov, Požárnícká 1240 ze dne 9.12.2016, č.j.: HSJI-6715-2/PE-2016
- Krajská hygienická stanice Kraje Vysočina se sídlem v Jihlavě, územní pracoviště Pelhřimov, Pražská 127 ze dne 19.12.2016, zn.: KHSV/27047/2016/PE/HOK/Hůl
- Krajská správa a údržba silnic Vysočiny, pracoviště Pelhřimov, Myslotínská 1887 ze dne 11.1.2016, zn.: 343/2017
- Souhrnné stanovisko Městského úřadu Pacov, nám. Svobody 1 ze dne 27.12.2017, zn.: MP/13781/2016/02
- Sekce ekonomická a majetková Ministerstva obrany, Odbor ochrany územních zájmů a řízení programů nemovité instruktory, Tychonova 1, Praha 6 ze dne 8.12.2016, sp.zn.: 34637/2016-8201-OÚZ-ČB
- Vodak Humpolec s.r.o., Pražská 544 ze dne 9.12.2016, j..č. C/723/16/899
- Česká telekomunikační infrastruktura a.s., Olšanská 2681/96, Praha 3 ze dne 21.11.2016, č.j.: 760603/16
- Městský úřad Pacov, odbor dopravy, nám. Svobody ze dne 26.9.2018, sp.zn.: OD.10458/2018/Pa – povolení umístění inženýrských sítí do tělesa silnice II/128 a tělesa místních komunikací

Stavební úřad zajistil vzájemný soulad předložených závazných stanovisek dotčených orgánů vyžadovaných zvláštními předpisy a zahrnul je do podmínek rozhodnutí.

Stavební úřad rozhodl, jak je uvedeno ve výroku rozhodnutí, za použití ustanovení právních předpisů ve výroku uvedených.

Účastníci řízení - další dotčené osoby: Kraj Vysočina, [redacted] [redacted] [redacted]

[redacted]
[redacted]
[redacted]

Vypořádání s návrhy a námitkami účastníků:

- Účastníci neuplatnili návrhy a námitky.

Vypořádání s vyjádřeními účastníků k podkladům rozhodnutí:

- Účastníci se k podkladům rozhodnutí nevyjádřili.

Poučení účastníků:

Proti tomuto rozhodnutí se lze odvolat do 15 dnů ode dne jeho oznámení k odboru územního plánování a stavebního řádu Krajského úřadu Kraje Vysočina podáním u zdejšího správního orgánu.

Odvolání se podává s potřebným počtem stejnopisů tak, aby jeden stejnopis zůstal správnímu orgánu a aby každý účastník dostal jeden stejnopis. Nepodá-li účastník potřebný počet stejnopisů, vyhotoví je správní orgán na náklady účastníka. Odvoláním lze napadnout výrokovou část rozhodnutí, jednotlivý výrok nebo jeho vedlejší ustanovení. Odvolání jen proti odůvodnění rozhodnutí je nepřipustné.

Stavební úřad po dni nabytí právní moci územního rozhodnutí doručí žadateli stejnopis písemného vyhotovení územního rozhodnutí opatřený doložkou právní moci spolu s ověřenou grafickou přílohou, stejnopis písemného vyhotovení územního rozhodnutí opatřený doložkou právní moci doručí, jde-li o stavby podle § 15 nebo 16 stavebního zákona, také stavebnímu úřadu příslušnému k povolení stavby.

Rozhodnutí má podle § 93 odst. 1 stavebního zákona platnost 2 roky. Podmínky rozhodnutí o umístění stavby platí po dobu trvání stavby či zařízení, nedošlo-li z povahy věci k jejich konzumaci.



Poplatek:

Správní poplatek podle zákona č. 634/2004 Sb., o správních poplatcích se nevyměřuje.

Obdrží:

navrhovatelé (stavebník)
Město Pacov, IDDS: xbtbhcm

ostatní účastníci
Kraj Vysočina, IDDS: ksab3eu



E.ON Distribuce, a.s., IDDS: n15dxbu
E.ON Česká republika, s. r. o., IDDS: 3534cwz
OPTOKON, a.s., IDDS: s7grkte
Česká telekomunikační infrastruktura a.s., IDDS: qa7425t

dotčené orgány státní správy
Krajské ředitelství policie Kraje Vysočina, Územní odbor Pelhřimov, Dopravní inspektorát, IDDS:
x9nhptc
Hasičský záchranný sbor Kraje Vysočina, územní odbor Pelhřimov, IDDS: ntdaa7v
Krajská hygienická stanice Kraje Vysočina se sídlem v Jihlavě, územní pracoviště Pelhřimov, IDDS:
sf3iu8q
Městský úřad Pacov, odbor dopravy, IDDS: xbtbhcm
Městský úřad Pacov, odbor životního prostředí a památkové péče, IDDS: xbtbhcm
Městský úřad Pacov, odbor výstavby - úřad územního plánování, IDDS: xbtbhcm
Ministerstvo obrany ČR, sekce ekonomická a majetková, odbor ochrany územních zájmů, IDDS: hjyaavk

ostatní
E.ON Servisní, s.r.o., IDDS: fdbdvmf
VODAK Humpolec, s.r.o., IDDS: b2jciij



Pomáhat a chránit

KRAJSKÉ ŘEDITELSTVÍ POLICIE KRAJE VYSOČINA


Územní odbor Pelhřimov
Dopravní inspektorát

Č. j. KRPJ-21762-2/ČJ-2019-161706-DING

Pelhřimov 20. února 2019

Počet stran: 2

Přílohy: 1/12



Stanovisko k projektové dokumentaci ve stupni stavebního povolení na realizaci akce: "Pacov, náměstí Svobody - stavební úpravy"

Dopravní inspektorát Pelhřimov, jako dotčený orgán státní správy ve věci bezpečnosti a plynulosti silničního provozu v souladu s § 16 odst. 2 písm. b) zákona č. 13/1997 Sb., o pozemních komunikacích, ve znění pozdějších předpisů, souhlasí s předloženou projektovou dokumentací ve stupni územního stavebního povolení na realizaci akce: "Pacov, náměstí Svobody - stavební úpravy", za dodržení následujících podmínek:

1) V místě přechodu pro chodce a místa pro přecházení bude zajištěno osvětlení přechodů v obou směrech s umístěním osvětlení nad přechodem, nebo před přechodem v souladu s ČSN 73 6110 (Projektování místních komunikací). V této souvislosti požadujeme, aby před spuštěním přechodu pro chodce do reálného provozu bylo provedeno světelně-technické měření prostoru a přisvětlení přechodu pro chodce. Toto měření a jeho výsledky v souladu s TKP 15 budou pro nás jedním z podkladů pro kladné stanovisko k možnosti užívání přechodu pro chodce, a tedy pro kolaudaci z hlediska BESIP (viz. čl. 15.8.2 TKP 15 Osvětlení pozemních komunikací).

V této souvislosti nadále zdůrazňujeme skutečnost, že obsah z TKP 15, kde v příloze č. 1 "Přisvětlování přechodů", části II-Obecné požadavky, je v čl. 1.2. uvedeno, že pozemní komunikace musí být osvětlena před i za přechodem v úrovni předepsané ČSN 13201-2 v délce závislé na dovolené rychlosti. Tato délka, měřená v ose pozemní komunikace od osy přechodu, je v každém směru nejméně 100 m pro dovolenou rychlost vyšší než 30 km/h, ale nepřevyšující 50 km/h.

2) Stavba bude respektovat rozhledové poměry pro přechody dle tabulky 17 ČSN 73 6110 (Projektování místních komunikací).

3) Přechody pro chodce budou provedeny v souladu s vyhláškou č. 398/2009 Sb., o obecných technických požadavcích zabezpečujících bezbariérové užívání staveb, zejména s ohledem na vynesení varovných, signálních pásů a vodicích linií.

Pražská 1738
393 01 PelhřimovTel.: 974274258
Fax:
Email:
ID DS: x9nhptc

www.policie.cz

- 4) Stupnice nástupního a výstupního schodišťového stupně každého schodišťového ramene nebo vyrovnávacích schodů musí být výrazně kontrastně rozeznatelná od okolí.
- 5) Parkovací stání budou provedena v souladu s ČSN 73 6056 (Odstavné a parkovací plochy silničních vozidel). V této souvislosti požadujeme s ohledem na vyhlášku č. 398/2009 Sb., o obecných technických požadavcích zabezpečit celkový počet vyhrazených stání pro vozidla přepravující osoby těžce pohybově postižené.
- 6) Osvětlení obytných a pěších zón je součástí veřejného osvětlení měst a obcí. Soustava veřejného osvětlení zahrnuje osvětlení veřejných komunikací a prostranství, fasád významných budov, architektonických a přírodních památek, výtvarných děl apod. Veřejné osvětlení je důležitou součástí životního prostředí a výrazně ovlivňuje bezpečnost dopravy, osob a majetku i turistickou atraktivnost měst a obcí. Je prostředkem k zajištění veřejného pořádku. Ve smyslu zákona o pozemních komunikacích veřejné osvětlení patří mezi příslušenství pozemních komunikací. Z tohoto titulu požadujeme dořešit nasvětlení prostoru navrhované obytné zóny, včetně místa vjezdu do obytné zóny, které musí být dostatečně osvětleno veřejným osvětlením viz. Článek 10.2.4 ČSN 73 6110 Projektování místních komunikací.
- 7) Vjezd (výjezd) do (z) navrhované obytné zóny bude řešen stavebně technickou úpravou, nikoliv navrhovaným dopravním řešením ve formě zpomalovacího prahu.
- 8) Budou dodrženy technické požadavky na parkovací závory v souladu s TP 142 (Parkovací zařízení - parkovací sloupky, parkovací zábrany, parkovací závory, pollery).

2) Stanovisko k trvalému dopravnímu značení

Dopravní inspektorát Pelhřimov podle § 77 odst. 2 písm. b) zákona č. 361/2000 Sb., o silničním provozu, ve znění pozdějších předpisů, souhlasí s místní úpravou provozu na realizaci akce: "Pacov, náměstí Svobody - stavební úpravy", spočívající v umístění trvalého svislého a vodorovného dopravního značení dle přiložené situace, za dodržení následujících podmínek.

- 1) "Začátek a Konec obytné zóny" se označuje DZ IZ5a a IZ5b, nikoliv IP26a a IP26b.
- 2) Dodatkové tabulky E1 nebudou pod navrhovaným DZ IP12 + V12f osazeny.
- 3) V případě užití DZ IP11b požadujeme důsledné vyznačení symbolu ve spodní části značky, který vyznačuje způsob stání na parkovišti. Poloha vozidla při kolmém nebo šikmém stání musí odpovídat poloze vyjádřené symbolem uvedeným na značce nebo dodatkové tabulce.

Dopravní značení bude provedeno v souladu s vyhláškou Ministerstva dopravy a spojů č. 294/2015 Sb., kterou se provádí pravidla provozu na pozemních komunikacích, § 62 zák. č. 361/2000 Sb., o silničním provozu, ve znění pozdějších předpisů, vyhlášky č. 398/2009 Sb., o obecných technických požadavcích zabezpečujících bezbariérové užívání staveb, TP 65 (Zásady pro dopravní značení na pozemních komunikacích) a TP 133 (Zásady pro vodorovné dopravní značení na pozemních komunikacích).

Zpracoval:







Hasičský záchranný sbor Kraje Vysočina územní odbor Pelhřimov

Požárnícká 1240, 393 01 Pelhřimov



HZSJX004NIJQ
prvotní identifikátor

ADRESÁT:



PELHŘIMOV: 09.12.2016
POČET LISTŮ: 1
PŘÍLOHY: 0
Č.j.: HSIJ- 6715-2/PE-2016

EV.Č.: PE: 1277/2016

Závazné stanovisko dotčeného orgánu na úseku požární ochrany

Název stavby: Pacov, náměstí Svobody – Stavební úpravy
Místo stavby: Pacov, náměstí Svobody
Stavebník: Město Pacov
Stupeň řízení: územní souhlas
Zpracovatel PD: [REDACTED]

Hasičský záchranný sbor Kraje Vysočina jako dotčený orgán dle ustanovení § 26 odst. 2 písm. b) a ustanovení § 31 odst. 1 písm. b) zákona č. 133/1985 Sb., o požární ochraně, ve znění pozdějších předpisů (dále jen „zákon o PO“), posoudil výše uvedenou dokumentaci předloženou dne 5.12.2016. *Jedná se o stavbu, která řeší rekonstrukci stávající veřejné dopravní a technické infrastruktury.* K této dokumentaci vydává v souladu s ustanovením § 31 odst. 4 zákona o PO a dále dle ustanovení § 149 odst. 1 zákona č. 500/2004 Sb., správního řádu, ve znění pozdějších předpisů

souhlasné závazné stanovisko s podmínkami.

Podmínky:

Pro ověření způsobilosti stavby a technických zařízení k bezpečnému provozu z hlediska požární ochrany požadujeme doložit platné doklady v souladu s ustanovením § 46 odst. 5 vyhlášky č. 246/2001 Sb., o stanovení podmínek požární bezpečnosti a výkonu státního požárního dozoru (vyhláška o požární prevenci), ve znění vyhlášky č. 221/2014 Sb. a to zejména:

- doklady o montáži a funkční zkoušce provozuschopnosti požárně bezpečnostního zařízení pro zásobování požární vodou (hydranty).

Odůvodnění

Mimo uvedené podmínky posouzená dokumentace specifikovaná v úvodu závazného stanoviska splňuje obsahové náležitosti v souladu s ustanovením § 41 vyhlášky č. 246/2001 Sb., o stanovení podmínek požární bezpečnosti a výkonu státního požárního dozoru (vyhláška o

IČO: 70885184

Internet: www.hasici-vysocina.cz

ID DS: ntdaa7v

WGS84 (GPS): 15°34'47.7" E
49°23'35.7" N

požární prevenci), ve znění vyhlášky č. 221/2014 Sb. Z obsahu posouzené dokumentace vyplývá, že jsou splněny požadavky požární bezpečnosti staveb kladené na danou stavbu vyhláškou č. 23/2008 Sb., o technických podmínkách požární ochrany staveb, ve znění vyhlášky č. 268/2011 Sb.

Poučení

V souladu s ustanovením § 46 odst. 3 vyhlášky o požární prevenci si Hasičský záchranný sbor Kraje Vysočina jeden výtisk požárně bezpečnostního řešení nebo obdobného dokumentu, který je dostatečný pro posouzení požární bezpečnosti stavby, ponechává ve své dokumentaci.

K případným změnám proti posouzené projektové dokumentaci je třeba vyžádat si nové závazné stanovisko z hlediska požární ochrany.

Proti obsahu závazného stanoviska nelze podat samostatné odvolání. Odvolání lze podat prostřednictvím správního orgánu, který vydal rozhodnutí ve věci, která je předmětem řízení, a to ve lhůtě stanovené v příslušném rozhodnutí.

HZS Kraje Vysočina

územní odbor Pelhřimov

Požárnická 1240

393 01 Pelhřimov

10

KRAJSKÁ HYGIENICKÁ STANICE KRAJE VYSOČINA SE SÍDLEM V JIHLAVĚ

Váš dopis zn.:

Ze dne: 2016-12-02

Naše značka: KHSV/27047/2016/PE/HOK/Hůl

Vyřizuje:

Telefon:

E-mail:

Datum: 19. prosince 2016

„Pacov, náměstí Svobody, stavební úpravy“ - projektová dokumentace k vydání rozhodnutí o umístění stavby – závazné stanovisko orgánu ochrany veřejného zdraví

Krajská hygienická stanice kraje Vysočina se sídlem v Jihlavě jako orgán ochrany veřejného zdraví, který je dotčeným správním úřadem ve smyslu ustanovení § 77 odst. 1 zákona č. 258/2000 Sb., o ochraně veřejného zdraví, v platném znění, vydává ve výše uvedené věci, v řízení podle ustanovení § 82 odst. 2 písm. i) cit. zákona, ve spojení s ustanovením § 4 odst. 2 písm. a) zákona č. 183/2006 Sb., stavební zákon v platném znění toto

závazné stanovisko:

s návrhem projektové dokumentace k vydání rozhodnutí o umístění stavby na akci „Pacov, náměstí Svobody, stavební úpravy“ se

souhlasí.

Odůvodnění:

Dne 6. prosince 2016 byla na KHS kraje Vysočina se sídlem v Jihlavě doručena podle zák. č. 183/2006 Sb., stavební zákon, žádost projektové a inženýrské kanceláře [redacted] o vydání závazného stanoviska k PD k vydání rozhodnutí o umístění stavby na akci „Pacov, náměstí Svobody, stavební úpravy“, zpracované v listopadu 2016 projektovou a inženýrskou kanceláří [redacted]

Projektová dokumentace řeší úpravy stávající veřejné dopravní a technické infrastruktury. Jedná se o veřejný prostor a prostor místních komunikací v oblasti náměstí Svobody. Objekt komunikace je rozdělen do 3 částí – stavební úpravy budou probíhat v horní části náměstí za kostelem až na úroveň bezbariérového vstupu do objektu kina ve Školní ulici, v dolní části náměstí a ve východní části náměstí. Bude řešeno předláždění všech dotčených povrchů, rozšíření chodníků, vyhrazené parkování vozidel, přechody pro chodce, opravy opěrných zdí, výsadba nových stromů atd. Dále objekt řeší výměnu stávajících stok splaškové a dešťové kanalizace za nové stoky a výměnu stávajících vodovodních řadů za nové.

Navržené řešení není v rozporu se zájmy sledovanými zákonem č. 258/2000 Sb., o ochraně veřejného zdraví a o změně některých souvisejících zákonů, v platném znění, proto byl s předloženou projektovou dokumentací k vydání rozhodnutí o umístění stavby vysloven souhlas.


Přílohy: Projektová dokumentace


KRAJSKÁ HYGIENICKÁ STANICE KRAJE VYSOČINA

se sídlem v Jihlavě

územní pracoviště Pelhřimov

Pražská 127, 393 01 Pelhřimov





VÁŠ DOPIS ZNAČKY/ZE DNE
2.12.2016

NAŠE ZNAČKA
343/2017

VYŘIZUJE
Nečas

DATUM
11.1.2016

Pacov, Náměstí Svobody – stavební úpravy

Krajská správa a údržba silnic Vysočiny, pracoviště Pelhřimov, souhlasí v rámci DÚR s výše uvedenou projektovou dokumentací. Našich zájmů se akce dotýká v těchto bodech:

- zřízením dvou nových přechodů pro chodce v km 16,180 a 16,265
- stavební úprava vjezdových křižovatek na náměstí
- křížení silnice II/128 v km 16,170 a 16,260 protlakem z důvodu vedení trasy vodovodu
- vedení kanalizace (stoka S1) v tělese silnice II/128 v km 16,145 – 16,170. Zde požadujeme obnovení konstrukčních vrstev silnice včetně jejího krytu v celé její šířce.

Výše uvedenou stavbou nesmí být zhoršeny odtokové poměry z tělesa silnice. Startovací jámy budou umístěny mimo těleso silnice. Bude dodržena ČSN 73 6005. Výkopek nebude ukládán na vozovku.

Před vydáním stavebního povolení uzavře investor s majetkovým odborem Kraje Vysočina "Smlouvu o smlouvě budoucí o zřízení služebnosti (věcného břemene)".

Před vydáním stavebního povolení investor požádá v zákonné lhůtě Městský úřad Pacov, odbor dopravy o povolení zvláštního užívání k umístění inženýrských sítí.

Před zahájením stavebních prací požádá investor v zákonné lhůtě Městský úřad Pacov, odbor dopravy o povolení zvláštního užívání k provádění stavebních prací a s KSÚS Vysočiny, pracovištěm Pelhřimov uzavře „Smlouvu o podmínkách zřízení stavby“.

Po ukončení stavby požadujeme geodetické zaměření stavby, zajistit geometrický plán a majetkoprávní vypořádání.

S pozdravem

Technicko-správní úsek
Krajská správa a údržba
silnic Vysočiny, příspěvková organizace
Kosovská 1122/16, 586 01 Jihlava

Telefon

Bankovní spojení
13836261 / 0100

IČO/DIČ
00090450
CZ00090450

Telefax

Email

**VYJÁDŘENÍ O EXISTENCI SÍTĚ ELEKTRONICKÝCH KOMUNIKACÍ
společnosti Česká telekomunikační infrastruktura a.s.
(„Vyjádření“)**

**A VŠEOBECNÉ PODMÍNKY OCHRANY SÍTĚ ELEKTRONICKÝCH KOMUNIKACÍ
společnosti Česká telekomunikační infrastruktura a.s.
(„Všeobecné podmínky ochrany SEK“)**

toto Vyjádření a Všeobecné podmínky ochrany SEK je vydané dle ustanovení § 101 zákona č. 127/2005 Sb., o elektronických komunikacích a o změně některých souvisejících zákonů, v platném znění („**Zákon o elektronických komunikacích**“), a dle ustanovení § 161 zákona č. 183/2006 Sb., o územním plánování a stavebním řádu, v platném znění („**Stavební zákon**“), a dle příslušných ustanovení zákona č. 89/2012 Sb., občanského zákoníku, v platném znění („**Občanský zákoník**“)

Číslo jednací: 530929/19

Číslo žádosti: 0119 368 720 („Žádost“)

Název akce („ Stavba “)	Pacov, náměstí Svobody - Stavební úpravy	
Důvod vydání Vyjádření („ Důvod vyjádření “)	Stavební řízení	
Žadatel	[REDAKCE]	
Stavebník	město Pacov, nám. Svobody 320, Pacov, 39501	
Zájmové území	Okres	Pelhřimov
	Obec	Pacov
	Kat. území / č. parcely	Pacov
Platnost Vyjádření	4. 2. 2021 („Den konce platnosti Vyjádření“)	

Žadatel Žádostí určil a vyznačil Zájmové území, jakož i určil Důvod Vyjádření.

Na základě určení a vyznačení Zájmového území Žadatelem a na základě určení Důvodu Vyjádření vydává společnost Česká telekomunikační infrastruktura a.s. následující Vyjádření:

Dojde ke střetu se sítí elektronických komunikací (dále jen „SEK“) společnosti Česká telekomunikační infrastruktura a.s.

- (I) Na Žadatelem určeném a vyznačeném Zájmovém území se vyskytuje SEK společnosti Česká telekomunikační infrastruktura a.s.;
- (II) Společnost Česká telekomunikační infrastruktura a.s. **za podmínky splnění bodu (III)** tohoto Vyjádření **souhlasí**, aby Stavebník a/nebo Žadatel, je-li Stavebníkem v Zájmovém území vyznačeném v Žádosti, provedl Stavbu a/nebo činnosti povolené příslušným správním rozhodnutím vydaným dle Stavebního zákona;
- (III) Stavebník a/nebo Žadatel, je-li Stavebníkem, je povinen
 - (i) dodržet tyto níže uvedené podmínky, které byly stanovené POS, tak jak je tento označen ve Všeobecných podmínkách ochrany SEK

Číslo jednací: 530929/19

Číslo žádosti: 0119 368 720

- V zájmovém území stavby se nachází SEK a to jak metalické tak optické. V kabelové rýze je více kabelových prvků. Mechanizaci je možné používat ve vzdálenosti min. 1 m od kabelové trasy. Dodržet ČSN 73 6005. Nad kabelovou trasou se nesmí měnit nivelita. Obrubníky je možné osadit do vzdálenosti min. 0,30 m od PVSEK. Nutná kontrola před záhozem (mob. 602 145 836). Až po provedení kontroly a pořízení zápisu je možné výkop zahrnout.
 - V místech spojek a odbočení kabelové trasy nezřizujte souvislé pojízdné plochy.
 - Nad kabelovou trasou neukládejte podélně obrubníky, ani jejich betonový základ.
 - Zpevněné povrchy nad kabelovou trasou proveďte tak, aby povrch nad kabelovou trasou byl rozebíratelný; a
- (ii) řídit se Všeobecnými podmínkami ochrany SEK, které jsou nedílnou součástí Vyjádření;
- (IV) Pro případ, že bude nezbytné přeložení SEK, zajistí vždy takové přeložení SEK její vlastník, společnost Česká telekomunikační infrastruktura a.s. Stavebník, který vyvolal překládku SEK je dle ustanovení § 104 odst. 17 Zákona o elektronických komunikacích povinen uhradit společnosti Česká telekomunikační infrastruktura a.s. veškeré náklady na nezbytné úpravy dotčeného úseku SEK, a to na úrovni stávajícího technického řešení;
- (V) Pro účely přeložení SEK dle bodu (IV) tohoto Vyjádření je Stavebník povinen uzavřít se společností Česká telekomunikační infrastruktura a.s. Smlouvu o realizaci překládky SEK.

Vyjádření je platné pouze pro Zájmové území určené a vyznačené Žadatelem, jakož i pro Důvod Vyjádření stanovený a určený Žadatelem v Žádosti.

Vyjádření pozbývá platnosti i) v Den konce platnosti Vyjádření, ii) změnou rozsahu Zájmového území či změnou Důvodu Vyjádření uvedeného v Žádosti a/nebo iii) jakýmkoliv porušením kterékoliv povinnosti stanovené Všeobecnými podmínkami ochrany SEK, to vše v závislosti na tom, která ze skutečností rozhodná pro pozbytí platnosti Vyjádření nastane nejdříve.

Společnost Česká telekomunikační infrastruktura a.s. vydáním tohoto Vyjádření poskytla Žadateli pro Žadatelem určené a vyznačené Zájmové území veškeré informace o SEK dostupné společnosti Česká telekomunikační infrastruktura a.s. ke dni podání Žádosti.

Ze strany společnosti Česká telekomunikační infrastruktura a.s. může v některých případech docházet ke zpracování Vašich osobních údajů. Ke zpracování Vašich osobních údajů dochází vždy v souladu s platnými právními předpisy. Konkrétní zásady a podmínky zpracování osobních údajů společnosti Česká telekomunikační infrastruktura a.s. jsou dostupné na stránce <https://www.cetin.cz/zasady-ochrany-osobnich-udaju>.

V případě dotazů k Vyjádření kontaktujte prosím asistenční linku 238 461 111.

Přílohami Vyjádření jsou:

- *Všeobecné podmínky ochrany SEK*
- *Informace k vytýčení SEK ve vlastnictví společnosti Česká telekomunikační infrastruktura a.s.*
- *Situační výkres (obsahuje Zájmové území určené a vyznačené Žadatelem a výřezy účelové mapy SEK)*

Vyjádření vydala společnost **Česká telekomunikační infrastruktura a.s.** dne: 4. 2. 2019.



Česká telekomunikační infrastruktura a.s.
Olšanská 2681/6
130 00 Praha 3
DIČ: CZ04084063

96

VŠEOBECNÉ PODMÍNKY OCHRANY SÍTĚ ELEKTRONICKÝCH KOMUNIKACÍ společnosti Česká telekomunikační infrastruktura a.s.

1. PLATNOST VŠEOBECNÝCH PODMÍNEK

- i) Tyto Všeobecné podmínky ochrany sítě elektronických komunikací (dále jen „VPOSEK“) tvoří součást Vyjádření (jak je tento pojem definován níže v článku 2 VPOSEK).
- ii) V případě rozporu mezi Vyjádřením a těmito VPOSEK mají přednost ustanovení Vyjádření, pokud není těmito VPOSEK stanoveno jinak.

2. DEFINICE

Níže uvedené termíny, jsou-li použity v těchto VPOSEK a uvozeny velkým písmenem, mají následující význam:

„**CETIN**“ znamená Česká telekomunikační infrastruktura a.s. se sídlem Olšanská 2681/6, Praha 3 PSČ 130 00, IČO: 04084063, zapsaná v obchodním rejstříku vedeném Městským soudem v Praze pod spz. B 20623;

„**Den**“ je kalendářní den;

„**Kabelovod**“ podzemní zařízení sestávající se z tělesa Kabelovodu a kabelových komor, sloužící k zatahování kabelů a ochranných trubek;

„**Občanský zákoník**“ znamená zákon č. 89/2012 Sb., občanský zákoník, ve znění pozdějších předpisů;

„**POS**“ je zaměstnanec společnosti CETIN, pověřený ochranou sítě,

„**Pracovní den**“ znamená Den, který není v České republice dnem pracovního klidu nebo státem uznaným svátkem;

„**Příslušné požadavky**“ znamená jakýkoli a každý příslušný právní předpis, vč. technických norem, nebo normativní právní akt veřejné správy či samosprávy, nebo jakékoli rozhodnutí, povolení, souhlas nebo licenci, včetně podmínek, které s ním souvisí;

„**Překládka**“ je stavba spočívající ve změně trasy vedení SEK ve vlastnictví CETIN nebo přemístění zařízení SEK ve vlastnictví CETIN; Stavebník, který Překládku vyvolal, je dle ustanovení § 104 odst. 17 Zákona o elektronických komunikacích povinen uhradit společnosti CETIN veškeré náklady na nezbytné úpravy dotčeného úseku SEK, a to na úrovni stávajícího technického řešení;

„**SEK**“ je síť elektronických komunikací ve vlastnictví CETIN;

„**Stavba**“ je stavba a/nebo činnost ve vztahu, k níž bylo vydáno Vyjádření, a je prováděna Stavebníkem a/nebo Žadatelem v souladu s Příslušnými požadavky, povolená příslušným správním rozhodnutím vydaným dle Stavebního zákona;

„**Stavebník**“ je osoba takto označená ve Vyjádření;

„**Stavební zákon**“ je zákon č. 183/2006 Sb., o územním plánování a stavebním řádu;

„**Vyjádření**“ je vyjádření o existenci sítě elektronických komunikací vydané společností CETIN dne 4. 2. 2019 pod č.j 530929/19;

„**Zájmové území**“ je území označené Žadatelem a/nebo Stavebníkem v Žádosti;

„**Situační výkres**“ je výkres, který je přílohou Vyjádření a obsahuje Zájmové území určené a vyznačené Žadatelem v Žádosti a výřezy účelové mapy SEK;

„**Zákon o elektronických komunikacích**“ je zákon č. 127/2005 Sb., o elektronických komunikacích a o změně některých souvisejících zákonů, ve znění pozdějších předpisů;

„**Žadatel**“ je osoba takto označená ve Vyjádření.

„**Žádost**“ je žádost, kterou Žadatel a/nebo Stavebník požádal CETIN o vydání Vyjádření.

3. PLATNOST A ÚČINNOST VPOSEK

Tyto VPOSEK jsou platné a účinné dnem odeslání Vyjádření na i) adresu elektronické pošty Stavebníka a/nebo Žadatele uvedenou v Žádosti nebo ii) adresu pro doručení prostřednictvím poštovní přepravy uvedenou Stavebníkem a/nebo Žadatelem v Žádosti.

4. OBECNÁ PRÁVA A POVINNOSTI STAVEBNÍKA A/NEBO ŽADATELE

- (i) Stavebník, Žadatel je výslovně srozuměn s tím, že SEK je veřejně prospěšným zařízením, byla zřízena ve veřejném zájmu a je chráněna Příslušnými požadavky.
- (ii) SEK je chráněna ochranným pásmem, jehož rozsah je stanoven (a) ustanovením § 102 Zákona o elektronických komunikacích a/nebo (b) právními předpisy účinnými před Zákonom o elektronických komunikacích, není-li Příslušnými požadavky stanoveno jinak.
- (iii) Stavebník, Žadatel nebo jím pověřená třetí osoba, je povinen při provádění Stavby nebo jiných prací, při odstraňování havárií a projektování staveb, řídit se Příslušnými požadavky, správnou praxí v oboru stavebnictví a technologickými postupy a je povinen učinit veškerá nezbytná opatření vyžadovaná Příslušnými požadavky k ochraně SEK před poškozením. Povinnosti dle tohoto odstavce má Stavebník rovněž ve vztahu k SEK, které se nachází mimo Zájmové území.
- (iv) Při zjištění jakéhokoliv rozporu mezi údaji v Situačním výkresu, který je přílohou Vyjádření a skutečným stavem, je Stavebník a/nebo Žadatel povinen bez zbytečného odkladu, nejpozději Den následující po zjištění takové skutečnosti, zjištěný rozpor oznámit POS.
- (v) Stavebník, Žadatel nebo jím pověřená třetí osoba, je povinen každé poškození či krádež SEK bezodkladně, nejpozději Den následující po zjištění takové skutečnosti, oznámit takovou skutečnost dohledovému centru společnosti CETIN na telefonní číslo +420 238 464 190.
- (vi) Bude-li Stavebník, Žadatel nebo jím pověřená třetí osoba na společnosti CETIN požadovat, aby se jako účastník správního řízení, pro jehož účely bylo toto Vyjádření vydáno, vzdala práva na odvolání proti rozhodnutí vydanému ve správním řízení, je oprávněn kontaktovat POS.

5. POVINNOSTI STAVEBNÍKA PŘI PŘÍPRAVĚ STAVBY

- (i) Při projektování Stavby je Stavebník povinen zajistit, aby projektová dokumentace Stavby (i) zohledňovala veškeré požadavky na ochranu SEK vyplývající z Příslušných požadavků, zejména ze Zákona o elektronických komunikacích a Stavebního zákona, (ii) respektovala správnou praxi v oboru stavebnictví a technologické postupy a (iii) umožňovala, aby i po provedení a umístění Stavby dle takové projektové dokumentace byla společnost CETIN, jako vlastník SEK schopna bez jakýchkoli omezení a překážek provozovat SEK, provádět údržbu a opravy SEK.
- (ii) Nebude-li možné projektovou dokumentací zajistit některý, byť i jeden z požadavků dle předchozího odstavce (i) a/nebo umístění Stavby by mohlo způsobit, že nebude naplněn některý, byť i jeden z požadavků dle předchozího odstavce (i), vyvolá Stavebník Překládku.
- (iii) Při projektování Stavby, která se nachází nebo je u ní zamýšleno, že se bude nacházet v ochranném pásmu radiových tras společnosti CETIN a překračuje výšku 15 m nad zemským povrchem, a to včetně dočasných objektů zařízení staveniště (jeřáby, konstrukce, atd.) je Stavebník povinen písemně kontaktovat POS za účelem získání konkrétního stanoviska a podmínek k ochraně radiových tras společnosti CETIN a pro určení, zda Stavba vyvolá Překládku. Ochranné pásmo radiových tras v šíři 50m je zakresleno do situačního výkresu, který je součástí tohoto Vyjádření.

Číslo jednací: 530929/19

Číslo žádosti: 0119 368 720

VŠEOBECNÉ PODMÍNKY OCHRANY SÍTĚ ELEKTRONICKÝCH KOMUNIKACÍ společnosti Česká telekomunikační infrastruktura a.s.

- (iv) Pokud se v Zájmovém území nachází podzemní silové vedení (NN) ve vlastnictví společnosti CETIN, je Stavebník povinen ve vztahu k projektové dokumentaci zajistit totéž, co je uvedeno pod písm (i) tohoto článku 5, přičemž platí, že Stavebník vyvolá Překládku v případech uvedených pod písm (ii) tohoto článku 5.
- (v) Stavebník je povinen při projektování Stavby, která je stavbou (a) zařízení silových elektrických sítí (VN, VVN a ZVVN) a/nebo (b) trakčních vedení, provést výpočet či posouzení rušivých vlivů na SEK, zpracovat ochranná opatření, to vše dle a) v souladu s Příslušnými požadavky. Stavebník je povinen nejpozději třicet (30) Dnů před podáním žádosti o vydání příslušného správního rozhodnutí k umístění Stavby dle Stavebního zákona předat POS výpočet či posouzení rušivých vlivů na SEK a zpracovaná ochranná opatření.
- (vi) Je-li Stavba v souběhu s Kabelovodem, nebo Kabelovod kříží, je Stavebník povinen nejpozději ke Dni, ke kterému započne se zpracováním projektové dokumentace ke Stavbě, oznámit POS a projednat s POS (a) veškeré případy, kdy trajektorie podvrtní a protlaků budou vedeny ve vzdálenosti menší, než je 1,5 m od Kabelovodu a (b) jakékoliv výkopové práce, které budou nebo by mohly být vedeny v úrovni či pod úrovní Kabelovodu nebo kabelové komory.
- (vii) Je-li Stavba umístěna nebo má být umístěna v blízkosti Kabelovodu, ve vzdálenosti menší, než jsou 2 m nebo kříží-li Stavba Kabelovod ve vzdálenosti menší, než je 0,5 m nad nebo kdekoli pod Kabelovodem, je Stavebník povinen předložit POS k posouzení zakreslení Stavby v příčných řezech, přičemž do příčného řezu je Stavebník rovněž povinen zakreslit profil kabelové komory.
- 6. POVINNOSTI STAVEBNÍKA PŘI PROVÁDĚNÍ STAVBY**
- (i) Stavebník je před započítím jakýchkoliv zemních prací ve vztahu ke Stavbě povinen vytyčit trasu SEK na terénu dle Příslušných požadavků a dle Stavebního zákona. S vytyčenou trasou SEK je Stavebník povinen seznámit všechny osoby, které budou anebo by mohly zemní práce ve vztahu ke Stavbě provádět. V případě porušení této povinnosti bude Stavebník odpovědný společnosti CETIN za náklady a škody, které porušením této povinnosti společnosti CETIN vzniknou a je povinen je společnosti CETIN uhradit.
- (ii) Pět (5) Pracovních dní před započítím jakýchkoliv prací ve vztahu ke Stavbě je Stavebník povinen oznámit společnosti CETIN, že zahájí práce či činnosti ve vztahu ke Stavbě. Písemné oznámení dle předchozí věty zašle Stavebník na adresu elektronické pošty POS a bude obsahovat minimálně číslo jednací Vyjádření a kontaktní údaje Stavebníka.
- (iii) Stavebník je povinen zabezpečit a zajistit SEK proti mechanickému poškození, a to zpravidla dočasným umístěním silničních betonových panelů nad kabelovou trasou SEK. Do doby, než je zajištěna a zabezpečena ochrana SEK proti mechanickému poškození, není Stavebník oprávněn přejíždět vozidly nebo stavební mechanizací kabelovou trasu SEK. Při přepravě vysokých nákladů nebo při projíždění stroji, vozidly či mechanizací pod nadzemním vedením SEK je Stavebník povinen prověřit, zda výška nadzemního vedení SEK je dostatečná a umožňuje spolehlivý a bezpečný způsob přepravy nákladu či průjezdu strojů, vozidel či mechanizace.
- (iv) Při provádění zemních prací v blízkosti SEK je Stavebník povinen postupovat tak, aby nedošlo ke změně hloubky uložení nebo prostorového uspořádání SEK. V místech, kde SEK vystupuje ze země do budovy, rozváděče, na sloup apod. je Stavebník povinen vykonávat zemní práce se zvýšenou mírou opatrnosti, výkopové práce v blízkosti sloupů nadzemního vedení SEK je Stavebník povinen provádět v takové vzdálenosti od sloupu nadzemního vedení SEK, která je dostatečná k tomu, aby nedošlo nebo nemohlo dojít k narušení stability sloupu nadzemního vedení SEK. Stavebník je povinen zajistit, aby jakoukoliv jeho činností nedošlo bez souhlasu a vědomí společnosti CETIN (a) ke změně nivelety terénu, a/nebo (b) k výsadbě trvalých porostů, a/nebo (c) ke změně rozsahu a změně konstrukce zpevněných ploch. Pokud došlo k odkrytí SEK, je Stavebník povinen SEK po celou dobu odkrytí náležitě zabezpečit proti prověšení, poškození a odcizení.
- (v) Zjistí-li Stavebník kdykoliv během provádění prací ve vztahu ke Stavbě jakýkoliv rozpor mezi údaji v projektové dokumentaci a skutečností, je povinen bezodkladně přerušit práce a oznámit zjištěný rozpor na adresu elektronické pošty POS. Stavebník není oprávněn pokračovat v pracích ve vztahu ke Stavbě do doby, než získá písemný souhlas POS s pokračováním prací.
- (vi) Stavebník není bez předchozího písemného souhlasu společnosti CETIN oprávněn manipulovat s kryty kabelových komor, jakkoliv zakrývat vstupy do kabelových komor, a to ani dočasně, vstupovat do kabelových komor, jakkoliv manipulovat s případně odkrytými prvky SEK či s jakýmkoliv jiným zařízením se SEK souvisejícím. Rovněž bez předchozího písemného souhlasu společnosti CETIN není Stavebník oprávněn umístit nad trasou Kabelovodu jakoukoliv jinou síť technické infrastruktury v podélném směru.
- (vii) Byla-li v souladu s Vyjádřením a těmito VPOSEK odkryta SEK je Stavebník povinen tři (3) Pracovní dny před zakrytím SEK písemně oznámit POS zakrytí SEK a vyzvat ho ke kontrole před zakrytím. Oznámení Stavebníka dle předchozí věty musí obsahovat minimálně předpokládaný Den zakrytí, číslo jednací Vyjádření a kontaktní údaje Stavebníka. Stavebník není oprávněn provést zakrytí do doby, než získá písemný souhlas POS se zakrytím.
- 7. ROZHODNÉ PRÁVO**
- Vyjádření a VPOSEK se řídí českým právem, zejména Občanským zákoníkem, Zákonem o elektronických komunikacích a Stavebním zákonem. Veškeré spory z Vyjádření či VPOSEK vyplývající budou s konečnou platností řešeny u příslušného soudu České republiky.
- 8. PÍSEMNÝ STYK**
- Písemným stykem či pojmem „písemně“ se pro účely Vyjádření a VPOSEK rozumí předání zpráv jedním z těchto způsobů:
- v listinné podobě;
 - e-mailovou zprávou se zaručeným elektronickým podpisem dle zák. č. 227/2000 Sb., o elektronickém podpisu a o změně některých dalších zákonů (zákon o elektronickém podpisu), ve znění pozdějších předpisů;
- 9. ZÁVĚREČNÁ USTANOVENÍ**
- (i) Stavebník, Žadatel nebo jím pověřená třetí osoba je počínaje Dnem převzetí Vyjádření povinen užít informace a data uvedená ve Vyjádření pouze a výhradně k účelu, pro který mu byla tato poskytnuta. Stavebník, Žadatel nebo jím pověřená třetí osoba není oprávněn informace a data rozmnožovat, rozšiřovat, pronajímat, půjčovat či jinak umožnit jejich užívání třetí osobou bez předchozího písemného souhlasu společnosti CETIN.
- (ii) Pro případ porušení kterékoliv z povinností Stavebníka, Žadatele nebo jím pověřené třetí osoby, založené Vyjádřením /nebo těmito VPOSEK je Stavebník, Žadatel či jím pověřená třetí osoba odpovědný za veškeré náklady a škody, které společnosti CETIN vzniknou porušením povinností Stavebníka, Žadatele nebo jím pověřené třetí osoby.

Číslo jednací: 530929/19

Číslo žádosti: 0119 368 720

Informace k vytyčení SEK

V případě požadavku na vytyčení PVSEK společnosti *Česká telekomunikační infrastruktura a.s.* se, prosím, obraťte na společnosti uvedené níže.

Česká telekomunikační infrastruktura a.s. - středisko Morava jih

se sídlem: Olšanská 2681/6, Praha 3, PSČ 13000

IČ: 04084063

DIČ: CZ04084063

kontakt: **TEMO-TELEKOMUNIKACE, a.s. - výhradní dodavatel společnosti Česká telekomunikační infrastruktura a.s.**

se sídlem: U Záběhlického zámku 233/15, 106 00 Praha 10

IČ: 25740253

DIČ: CZ25740253

kontakt: **CONTENT, s.r.o.**

se sídlem: Karlov 1246, 594 01 Velké Meziříčí, pobočka: Okružní 28/18, 591 01 Žďár nad Sázavou

IČ: 63492164

DIČ: CZ63492164

kontakt: **ELTER, s.r.o.**

se sídlem: Straněnská 1149, 539 01 Hlinsko

IČ: 49814419

DIČ: CZ49814419

kontakt: **GIS-STAVINVEST, a.s.**

se sídlem: Pražská 1156, Pelhřimov

IČ: 25163558

DIČ: CZ25163558

kontakt: 


Číslo jednací: 530929/19

Číslo žádosti: 0119 368 720

K+K ELTEC, s.r.o.

se sídlem: Smetanova 997, 517 41 Kostelec nad Orlicí

IČ: 25277308

DIČ: CZ25277308

kontakt: [REDACTED]

PELMONT s.r.o

se sídlem: Vlášnická 1111, 393 01 Pelhřimov

IČ: 25172786

DIČ: CZ25172786

kontakt: [REDACTED]

[REDACTED]

STAVAK spol. s r.o.

se sídlem: Žižkova 832, 580 01 Havlíčkův Brod

IČ: 15058786

DIČ: CZ15058786

kontakt: [REDACTED]

TELEPROG s.r.o.,

se sídlem: Znojemská 4665/78a, 586 01 Jihlava

IČ: 60721197

DIČ: CZ60721197

kontakt: [REDACTED]

Vegacom, a.s.

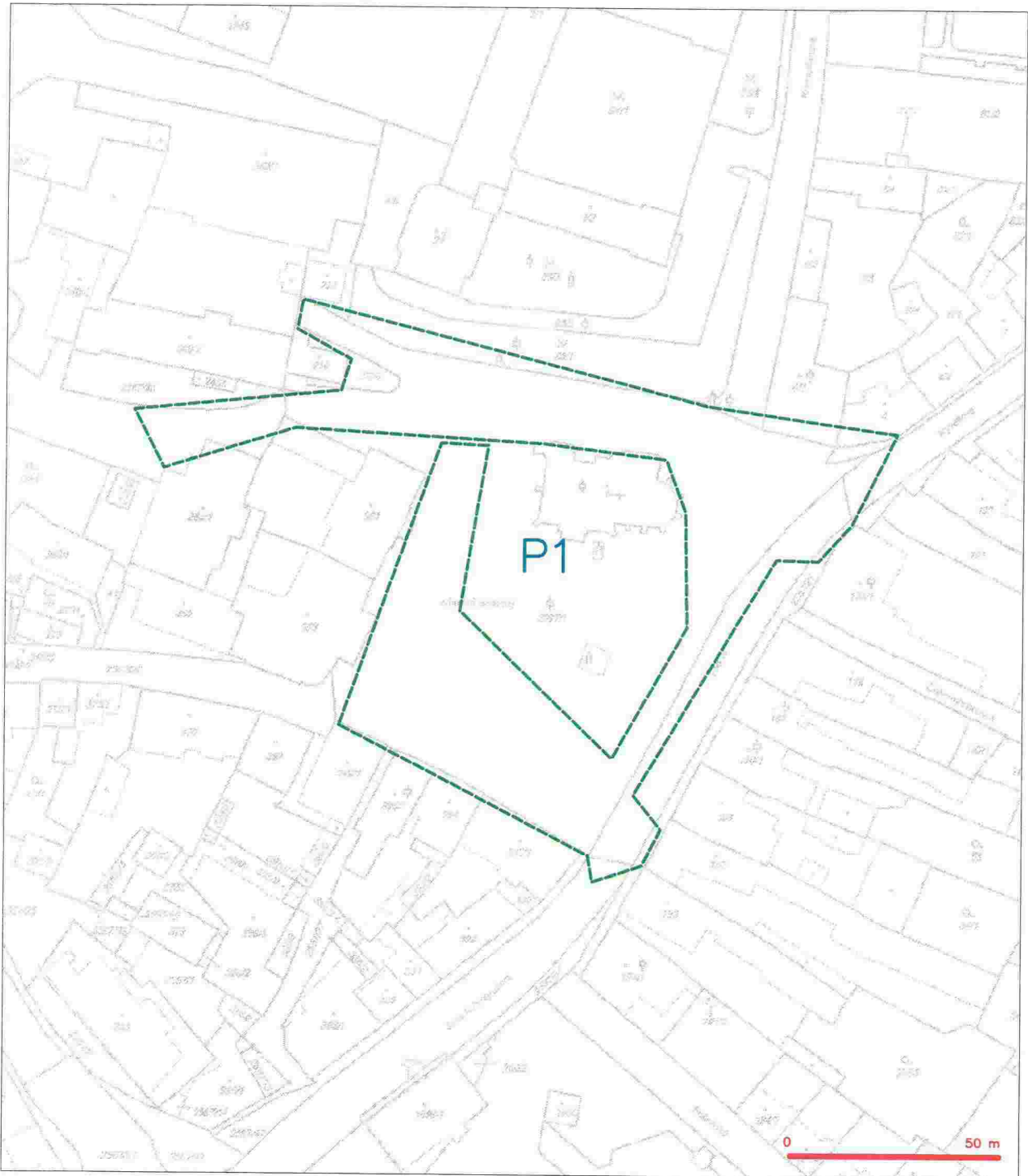
se sídlem: Rantířov 20, (Areál Agropodnik), 588 41 Vyskytná nad Jihlavou

IČ: 25788680

DIČ: CZ25788680

kontakt: [REDACTED]

SITUAČNÍ VÝKRES - ZÁJMOVÉ ÚZEMÍ



LEGENDA

----- hranice zájmového území k vyjádření



astruktura a.s.

Oliánská 2681/6
130 00 Praha 3
DIČ: CZ04084063

96



E.ON Distribuce, a.s., F. A. Gerstnera 2151/6, 370 01 České Budějovice



E.ON Distribuce, a.s.
Poskytování informací k sítím
F. A. Gerstnera 2151/6
370 01 České Budějovice
www.eon-distribuce.cz



Naše značka
M18416-16302496

České Budějovice, 07.02.2019

**Vyjádření o existenci zařízení distribuční soustavy (elektrická síť)
ve vlastnictví E.ON Distribuce, a.s. a podmínkách práce v jeho
blízkosti.**

Investor stavby: Město Pacov
Název stavby: Pacov, náměstí Svobody - Stavební úpravy
Místo stavby: KÚ Pacov (717215), žadatelem vyznačené zájmové
území

Toto vyjádření slouží pro informaci o stávajícím elektrickém zařízení
distribuční soustavy vlastněném a provozovaném společností E.ON
Distribuce, a.s. a je vyjádřením pro územní a stavební řízení.

V zájmovém území výše uvedené stavby se nachází:

Podzemní vedení VN
Podzemní vedení NN

Ke stavbě a činnosti v ochranných pásmech zařízení distribuční soustavy
je investor povinen zajistit si písemný souhlas ve smyslu § 46 odst. 11
zákona č. 458/2000 Sb., o podmínkách podnikání a výkonu státní správy
v energetických odvětvích, v platném znění.

Souhlas se stavbou a činností v ochranném pásmu zařízení distribuční
soustavy uděluje E.ON Distribuce, a.s. (dále jen ECD). S podáním žádosti
o souhlas, prosím, předložte projektovou dokumentaci stavby s podrobným
zákresem a okótováním umístění stavby v ochranném pásmu. Žádost
můžete podat elektronicky na www.eon-distribuce.cz → **Souhlas
s činností a stavbou v ochranném pásmu.**

Kontakty na správce zařízení jsou uvedeny v závěru tohoto vyjádření.

Sídlo společnosti:
F.A. Gerstnera 2151/6
České Budějovice 7
370 01 České Budějovice
Společnost je zapsána
v Obchodním rejstříku
vedeném Krajským soudem
v Českých Budějovicích,
oddíl B., vložka 1772
IČ: 280 85 400
DIČ: CZ28085400

Číslo žádosti: 16302496

Dovolte, abychom Vás upozornili, že při provádění zemních nebo jiných prací, které mohou ohrozit předmětné distribuční a sdělovací zařízení, jste povinni dle zákona č. 309/2006 Sb. a nařízení vlády č. 591/2006 Sb. učinit veškerá opatření, aby nedošlo ke škodám na výše uvedeném zařízení, na majetku nebo na zdraví osob elektrickým proudem, zejména tím, že zajistíte:

1. Objednání přesného vytýčení distribuční sítě (trasy kabelu) v terénu a to nejméně 14 dnů před zahájením prací v blízkosti podzemního kabelového vedení. V případě, že nebude možné trasu kabelu bezpečně určit pomocí vytyčovacího zařízení, je investor zemních prací povinen pro jednoznačné stanovení jeho polohy provést na určených místech a v nezbytném rozsahu ruční odkrytí kabelu podle pokynů zaměstnanců ECD. **Vytýčení kabelů VN, NN zajistí**
[REDAKCE]
2. Provádění zemních prací v ochranném pásmu kabelového vedení výhradně klasickým ručním náradím bez použití jakýchkoli mechanismů s nejvyšší opatrností, nebude-li provozovatelem zařízení stanoveno jinak.
3. Výkopové práce v blízkosti nadzemního vedení NN budou prováděny tak, aby nedošlo k narušení stability podpěrných bodů a uzemňovací soustavy, nebo nebyl jinak ohrožen provoz zařízení a bezpečnost osob. Zároveň požadujeme dodržovat platná ustanovení norem ČSN EN 50 110-1 a PNE 33 3302, zvláště pak minimální dovolené vzdálenosti od vedení.
4. Při provádění stavebních prací nesmí dojít k poškození a znepřístupnění zařízení distribuční soustavy.
5. Ohlášení jakéhokoliv poškození distribučního a sdělovacího zařízení na telefonním čísle Poruchové služby **800 22 55 77**.

Kontakty správců zařízení:

VN+NN
[REDAKCE]

Vyjádření má platnost do 01.02.2021.

Upozorňujeme Vás na možnou polohovou odchylku vedení v přiložené situaci s informativním zákresem sítě

Do přiložené a námi orazítované situace jsme **informativně** zakreslili:

- červeně plně podzemní vedení VN
- červeně čárkovaně nadzemní vedení VN



- zeleně plně podzemní vedení NN
- zeleně čárkovaně nadzemní vedení NN
- fialově plně zrušené podzemní vedení

Při vytýčení trasy zařízení i ke kontrole před záhozem a ke všem dalším souvisejícím jednáním předložte, prosím, toto vyjádření.

Vyjádření nenahrazuje a neuvádí připojovací podmínky. V případě, že požadujete připojení nového odběrného místa můžete podat žádost elektronicky na www.eon-distribuce.cz.

S přátelským pozdravem

E.ON Distribuce, a.s.

E.ON Distribuce, a.s.
F. A. Gerstnera 2151/6
České Budějovice 7
370 01 České Budějovice

036

Příloha: Orazítovaná situace s informativním zákresem sítí

Následující oddíl se vyplňuje pouze v případě žádosti o udělení souhlasu se zjednodušeným územním řízením nebo s uzavřením veřejnoprávní smlouvy

Udělení souhlasu (pro platnost udělení souhlasu je nutný podpis a razítko oprávněného pracovníka ECD)

Souhlasíme – Nesouhlasíme se zjednodušeným územním řízením


Souhlasíme – Nesouhlasíme s uzavřením veřejnoprávní smlouvy

E.ON Distribuce, a.s.





E.ON Distribuce, a.s., F. A. Gerstnera 2151/6, 370 01 České Budějovice



E.ON Distribuce, a.s.
Poskytování informací k sítím
F. A. Gerstnera 2151/6
370 01 České Budějovice
www.eon-distribuce.cz



Naše značka
M18416-16302496

České Budějovice, 07.02.2019

**Vyjádření o existenci zařízení distribuční soustavy (plyn)
ve vlastnictví E.ON Distribuce, a.s. a podmínkách práce v jeho
blízkosti.**

Investor stavby: Město Pacov
Název stavby: Pacov, náměstí Svobody - Stavební úpravy
Místo stavby: KÚ Pacov (717215), žadatelem vyznačené zájmové
území

Toto vyjádření slouží pro informaci o stávajícím zařízení distribuční soustavy plynu vlastněném a provozovaném společností E.ON Distribuce, a.s. a je vyjádřením pro územní a stavební řízení.

V zájmovém území výše uvedené stavby se nachází:
Plynovod STL

Ke stavbě a činnosti v ochranných pásmech plynárenského zařízení a ke stavbě v bezpečnostních pásmech vysokotlakých plynárenských zařízení je investor povinen zajistit si písemný souhlas ve smyslu § 68 odst. 4 a § 69 odst. 3 zákona č. 458/2000 Sb., o podmínkách podnikání a výkonu státní správy v energetických odvětvích, v platném znění.


Souhlas se stavbou a činností v ochranném pásmu a souhlas se stavbou v bezpečnostním pásmu zařízení distribuční soustavy plynu uděluje E.ON Distribuce, a.s. (dále jen ECD) . S podáním žádosti o souhlas, prosím, předložte projektovou dokumentaci stavby s podrobným zákresem a okótováním umístění stavby v ochranném případně bezpečnostním pásmu. Žádost můžete podat elektronicky na www.eon-distribuce.cz → **Souhlas s činností a stavbou v ochranném pásmu.**

Kontakty na správce zařízení jsou uvedeny v závěru tohoto vyjádření.

Sídlo společnosti:
F.A. Gerstnera 2151/6
České Budějovice 7
370 01 České Budějovice
Společnost je zapsána
v Obchodním rejstříku
vedeném Krajským soudem
v Českých Budějovicích,
oddíl B., vložka 1772
IČ: 280 85 400
DIČ: CZ28085400

Číslo žádosti: 16302496

Dovolte, abychom Vás upozornili, že při provádění zemních nebo jiných prací, které mohou ohrozit předmětné distribuční zařízení, jste povinni dle zákona č. 309/2006 Sb., a nařízení vlády č. 591/2006 Sb., učinit veškerá opatření, aby nedošlo ke škodám na výše uvedeném zařízení, na majetku nebo na zdraví osob zejména tím, že zajistíte:

1. Objednání přesného vytyčení distribuční sítě (trasy plynovodu) v terénu a to nejméně 14 dnů před zahájením prací v blízkosti podzemního vedení. V případě, že nebude možné trasu plynovodu bezpečně určit pomocí vytyčovacího zařízení, je investor zemních prací povinen pro jednoznačné stanovení jeho polohy provést na určených místech a v nezbytném rozsahu ruční odkrytí plynovodu podle pokynů zaměstnanců ECD. **Vytyčení plynovodu a katodové**

2. Prokazatelné seznámení pracovníků konající výkopové práce s uložením plynárenského zařízení a jejich upozornění na to, že při práci musí dbát na maximální opatrnost a v ochranném pásmu nesmí používat žádné mechanizační prostředky a nevhodné pracovní nástroje (hloubící stroje, sbíječky apod.).
3. Při provádění stavebních prací nesmí dojít k poškození a zneprístupnění zařízení distribuční soustavy.
4. Ohlášení jakéhokoliv poškození plynárenského zařízení na telefonní číslo Poruchové služby **1239**.

Kontakty správců zařízení:

STL, NTL 

Vyjádření má platnost do 01.02.2021.

Upozorňujeme Vás na možnou polohovou odchylku vedení v přiložené situaci s informativním zákresem sítí

Do přiložené a námi orazítované situace jsme **informativně** zakreslili:

- zeleně plně podzemní vedení STL
- zeleně čárkovane zrušené podzemní vedení STL



Při vytýčení trasy zařízení i ke kontrole před záhozem a ke všem dalším souvisejícím jednáním předložte, prosím, [redacted] í.

S přátelským pozdravem

E.ON Distribuce, a.s.

E.ON Distribuce
F. A. Gerstnera
České Budějovice
370 01 České Budějovice

Příloha: Orazítkovaná situace s informativním zákresem sítí

Následující oddíl se vyplňuje v případě žádosti o udělení souhlasu se zjednodušeným územním řízením nebo s uzavřením veřejnoprávní smlouvy

Udělení souhlasu (pro platnost udělení souhlasu je nutný podpis a razítko oprávněného pracovníka ECD)


Souhlasíme – Nesouhlasíme se zjednodušeným územním řízením

Souhlasíme – Nesouhlasíme s uzavřením veřejnoprávní smlouvy

E.ON Distribuce, a.s.



Strana 1 z 1



Jindřichův Hradec, 12.02.2019

Souhlas se stavbou a činností v ochranném pásmu zařízení distribuční soustavy (elektrická síť) ve vlastnictví E.ON Distribuce, a.s.

Toto vyjádření slouží pro potřeby řádného umístění, výstavby a užívání stavby a je vyjádřením pro územní a stavební řízení.

Předložili jste nám žádost o vyjádření ke stavbě a činnosti v ochranném pásmu:

Podzemní vedení VN a Podzemní vedení NN

Jedná se o akci: „Pacov, náměstí Svobody - Stavební úpravy“. K zásahům do ochranného pásma dochází v místě stavby, katastrální území, parc. č.: KÚ Pacov (717215), žadatelem vyznačené zájmové území.

Souhlasíme s provedením výše uvedené akce v ochranném pásmu zařízení distribuční soustavy při splnění těchto podmínek:

V koordinaci s probíhající stavbou „Pacov – Náměstí Svobody, Stavební úpravy“ investora Město Pacov provede Provozovatel DS E.ON Distribuce a.s. po sejmutí povrchů stávajících zádlážeb a provedení hrubých terénních úprav na své náklady formou vlastní investiční stavby výměnu celého úseku stávajícího kabelového vedení mezi rozpojovacími skříněmi SD622 S021207 na č.p. 207 a SR608 č. S021214 č.p. 2 včetně výměny rozpojovací skříně SR na č.p. 2 a výměnu kabelového vedení NN pro připojení kostela. Trasa stávajícího a nového kabelového vedení je zakreslena v přiložené situaci. Definitivní terénní úpravy a definitivní zádlážby zůstávají v rozpočtu stavby „Pacov – Náměstí Svobody, Stavební úpravy“ investora Město Pacov.

Další obecné podmínky:

- 1) V ochranných pásmech (dále jen OP) zařízení distribuční soustavy budou při realizaci uděleného souhlasu dodrženy podmínky dle § 46

odst. 8 zákona č. 458/2000 Sb., v platném znění, kde se konstatuje, že v OP těchto zařízení je zakázáno pod písmeny:

- c) provádět činnosti, které by mohly ohrozit spolehlivost a bezpečnost provozu těchto zařízení nebo ohrozit život, zdraví či majetek osob
 - d) provádět činnosti, které by znemožňovaly nebo podstatně znesnadňovaly přístup k těmto zařízením.
- 2) Zakreslení trasy nadzemního i podzemního vedení vyskytujícího se v zájmovém území do všech vyhotovení prováděcí dokumentace a jeho vyznačení dobře viditelným způsobem přímo v terénu. Jedná se zejména o místa křížení či souběhu trasy vedení s trasou pohybu mechanizace, s trasou vedení výkopů a podobně tak, aby pracující na staveništi byli o hranicích ochranného pásma trvale informováni.
 - 3) Objednání přesného vytýčení distribuční sítě (trasy kabelu) v terénu a to nejméně 14 dnů před zahájením prací v blízkosti podzemního kabelového vedení. V případě, že nebude možné trasu kabelu bezpečně určit pomocí vytyčovacího zařízení, je investor zemních prací povinen pro jednoznačné stanovení jeho polohy provést na určených místech a v nezbytném rozsahu ruční odkrytí kabelu podle pokynů zaměstnanců E.ON Distribuce, a.s. (dále jen ECD). **Vytýčení kabelů VN, NN zajistí [REDAKCE]**
 - 4) Provádění zemních prací v ochranném pásmu kabelu výhradně klasickým ručním náradím bez použití jakýchkoli mechanismů s nejvyšší opatrností, nebude-li provozovatelem zařízení stanoveno jinak.
 - 5) Vhodné zabezpečení obnaženého kabelu (podložení, vyvěšení, ...), aby nedošlo k jeho poškození poruchou nebo nepovolanou osobou a označení výstražnými tabulkami, bude provedeno podle pokynů pracovníka ECD. Další podmínky pro zabezpečení našeho zařízení si vyhrazujeme při vytýčení nebo po jeho odkrytí.
 - 6) Vyřešení způsobu provedení souběhů a křížení výše zmíněné akce s rozvodným zařízením musí odpovídat příslušným ČSN.
 - 7) Přizvání zástupce ECD ke kontrole křížovatek a souběhů před záhozem výkopu. O kontrole bude proveden zápis do montážního nebo stavebního deníku. Při nedodržení této podmínky, budou poruchy vzniklé na zařízení odstraňovány na náklady investora stavby.
 - 8) Po dokončení musí stavba z pohledu ochrany před provozními a poruchovými vlivy distribuční soustavy odpovídat příslušným normám, zejména PNE 33 3301, PNE 33 3302, PNE 34 1050, ČSN EN 50 341-1, PNE 33 0000-1, ČSN EN 50 522, ČSN EN 61 936-1.

- 9) Po dokončení stavby a činnosti připomínáme, že v OP zařízení je dále zakázáno:
- a) zřizovat bez souhlasu vlastníka těchto zařízení stavby či umísťovat konstrukce a jiná podobná zařízení, jakož i uskladňovat hořlavé a výbušné látky
 - b) provádět bez souhlasu jeho vlastníka zemní práce
 - c) u nadzemního vedení nechávat růst porosty nad výšku 3 m
 - d) u podzemního vedení vysazovat trvalé porosty a přejíždět vedení mechanismy o celkové hmotnosti nad 6t.
- 10) V projektové dokumentaci a při stavbě budou respektovány podmínky uvedené ve vyjádření o existenci zařízení distribuční soustavy ve vlastnictví a provozování ECD a podmínkách práce v jeho blízkosti.
- 11) Veškerá stavební činnost v OP distribučního a sdělovacího zařízení bude před jejím zahájením konzultována s příslušným správcem zařízení (kontakty na správce zařízení jsou uvedeny v závěru tohoto vyjádření), který stanoví bezpečnostní opatření pro práce v OP příslušného rozvodného zařízení dle platné ČSN EN 50 110-1.
- 12) Veškeré práce s mechanizací, jejichž části se za provozu mohou přiblížit k vodičům v OP nadzemního vedení 22 kV a výkopové práce v OP podzemního vedení 22 kV, je nutno provádět za beznapětového stavu vedení a vypnutí požadujeme objednat nejméně 25 kalendářních dnů předem. Práce s mechanizací v OP vedení 110 kV je nutno provádět za beznapětového stavu vedení a vypnutí požadujeme objednat nejpozději do 10. dne předchozího měsíce.

Kontakty správce zařízení:

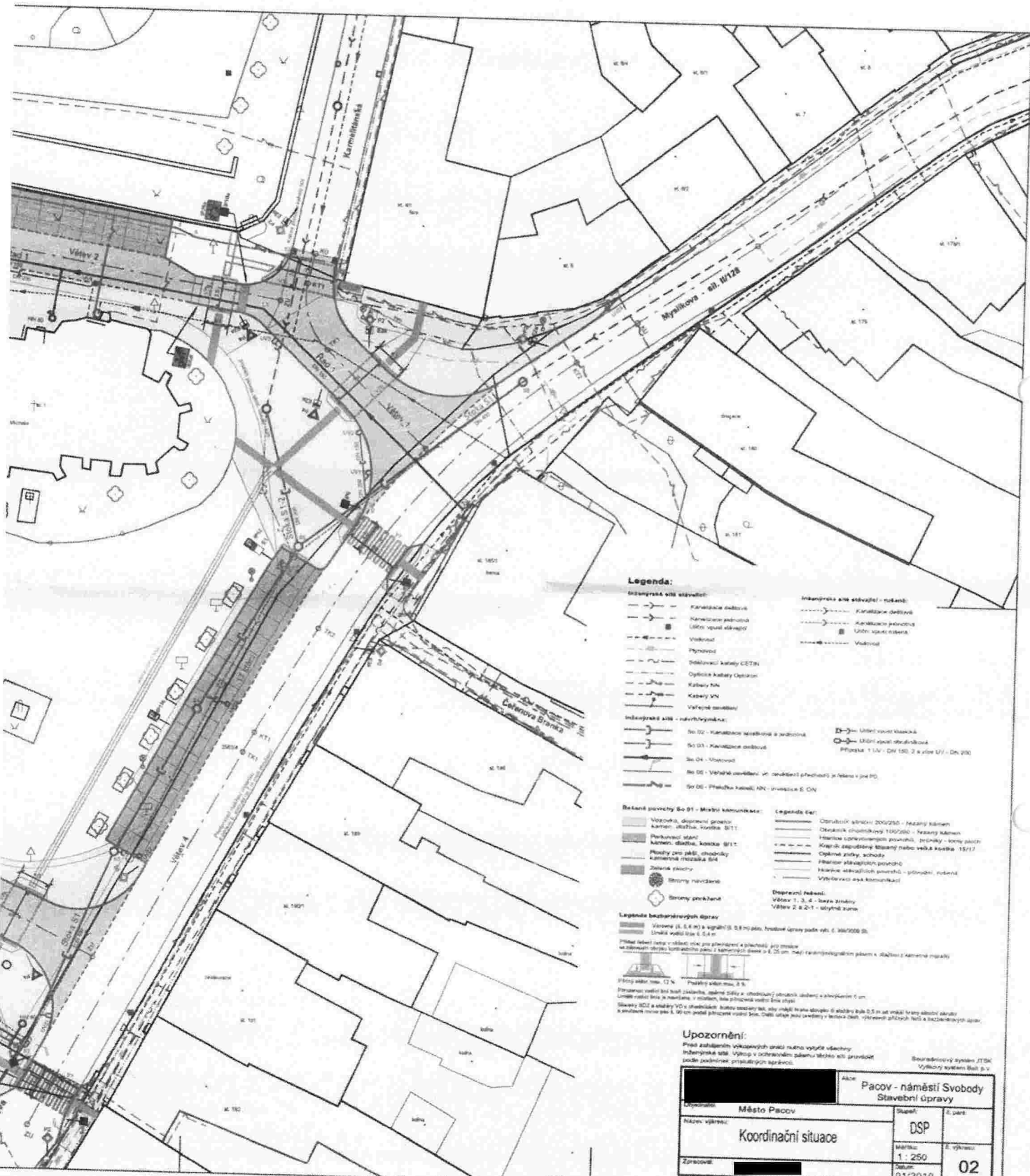
VN+NN

V případě nedodržení vzdáleností a podmínek dle norem a platných právních předpisů, nesouhlasíme po ukončení stavby s její kolaudací.

S přátelským pozdravem

E.ON Distribuce, a.s.

E.ON Distribuce, a.s.
F. A. Gerstnera 2151/6
České Budějovice 7
370 01 České Budějovice




1630470

E.ON Distribuce, a.s.
F. A. Gerstnera 2151/6
České Budějovice 7
370 01 České Budějovice



E.ON Distribuce, a.s., F. A. Gerstnera 2151/6, 370 01 České Budějovice



E.ON Distribuce, a.s.
Správa ZP
F. A. Gerstnera 2151/6
370 01 České Budějovice
www.eon-distribuce.cz



Naše značka
J20858-16304738

České Budějovice, 19.02.2019

Vyjádření k žádosti o souhlas se stavbou a činností v ochranném pásmu zařízení distribuční soustavy plynu ve vlastnictví E.ON Distribuce, a.s.

Toto vyjádření slouží pro potřeby řádného umístění, výstavby a užívání stavby a je vyjádřením pro územní a stavební řízení.

Předložili jste nám žádost o vyjádření ke stavbě a činnosti v ochranném pásmu:

Plynovod STL (oc. DN 150, DN 80, IPE d 63 + přísl. plynovodu)

Investor: **Město Pacov**

Jedná se o akci: „**Pacov, náměstí Svobody - Stavební úpravy**“. K zásahům do ochranného pásma dochází v místě stavby, katastrální území, parc. č.: KÚ Pacov (717215), žadatelem vyznačené zájmové území.

Souhlasíme s provedením výše uvedené akce v ochranném pásmu zařízení distribuční soustavy plynu při splnění těchto podmínek:

- 1) V ochranném pásmu plynového zařízení budou při realizaci uděleného souhlasu přiměřeně dodrženy podmínky dle § 68 odst. 3 zák. č. 458/2000 Sb., v platném znění, kde se konstatuje, že **v ochranných pásmech plynových zařízení je zakázáno provádět činnosti, které by ve svých důsledcích mohly ohrozit toto zařízení, jeho spolehlivost a bezpečnost provozu.**
- 2) Zakreslení plynárenského zařízení vyskytujícího se v zájmovém území do všech vyhotovení prováděcí dokumentace a jeho vyznačení dobře viditelným způsobem přímo v terénu. Jedná se zejména o místa křížení či souběhu trasy vedení s trasou pohybu mechanizace, s trasou vedení výkopů a podobně tak, aby pracující na staveništi byli o hranicích ochranného pásma trvale informováni.

Sídlo společnosti:
F. A. Gerstnera 2151/6
České Budějovice 7
370 01 České Budějovice
Společnost je zapsána
v Obchodním rejstříku
vedeném Krajským soudem
v Českých Budějovicích,
oddíl B., vložka 1772
IČ: 280 85 400
DIČ: CZ28085400

Číslo žádosti: 16304738

- 3) Objednání přesného vytyčení distribuční sítě (trasy plynovodu) v terénu a to nejméně 14 dnů před zahájením prací v blízkosti podzemního vedení. V případě, že nebude možné trasu plynovodu bezpečně určit pomocí vytyčovacího zařízení, je investor zemních prací povinen pro jednoznačné stanovení jeho polohy provést na určených místech a v nezbytném rozsahu ruční odkrytí plynovodu podle pokynů zaměstnanců E.ON Distribuce, a.s. (dále jen ECD). **Vytyčení plynovodu zajistí** [REDACTED]
- 4) Prokazatelné seznámení pracovníků konajících výkopové práce s uložením plynárenského zařízení a jejich upozornění na to, že při práci musí dbát na maximální opatrnost a v ochranném pásmu nesmí používat žádné mechanizační prostředky a nevhodné pracovní nástroje (hloubící stroje, sbíječky apod.).
- 5) Provádění vlastních výkopových prací a zásypu v souladu s ČSN 73 3050 (NTP a STP - zapískování potrubí, materiál bez ostrých hran).
- 6) Vhodné zabezpečení odkrytého plynovodu a souvisejícího zařízení do doby zásypu, aby nedošlo k jeho poškození. Další podmínky pro zabezpečení našeho zařízení si vyhrazujeme při vytyčení nebo po jeho odkrytí.
- 7) Vyřešení způsobu provedení případných křížovatek a souběhů uvažované stavby s plynárenským zařízením v projektové dokumentaci a musí odpovídat ČSN EN 1594, TPG 702 04, ČSN EN 12 186, TPG 605 02, ČSN EN 12 007-1,2,3,4, TPG 702 01 a 03, ČSN 73 6005, TPG 920 21 a souvisejícím předpisům pro umístování objektů a provádění zemních prací.
- 8) Přizvání zástupce ECD ke kontrole křížovatek a souběhů před záhozem výkopu. O kontrole bude proveden zápis. Při nedodržení této podmínky, budou poruchy vzniklé na zařízení odstraňovány na náklady investora stavby.
- 9) Po skrývce stávajícího terénu nad plynovodem, před navezením nových konstrukčních vrstev, budou přizváni zástupci Regionální správy sítě plynu ke kontrole neporušenosti sítí. O kontrole bude proveden zápis.
- 10) **V případě, že krytí plynovodu nebude vyhovovat nově navrženým konstrukčním vrstvám vozovky a chodníků, budou případné přeložky plynárenského zařízení řešeny dle §70 zákona 458/2000 Sb. v platném znění, po předchozí dohodě s oddělením Rozvoje a výstavby plynu ECZR a technikem Správy ZP.**
- 11) Nad plynovodem, po skrývce stávající vozovky na pláň, musí zůstat min. zásyp 40 cm. Pokud toto nebude možné dodržet, bude nutná přeložka stávajícího plynovodu dle zákona 458/2000 Sb. Nebo musí být STL plynovod ochráněn jiným způsobem po dohodě s projektantem a zástupcem ECZR.



- 12) Příslušenství plynovodu, jako jsou např. poklapy na zemních uzávěrech a číhačkách, musí být při stavbě upraveny do úrovně vozovky případně chodníku.
- 13) Po konečných úpravách nad plynovodem, nesmí dojít ke snížení ani navýšení nivelety terénu.
- 14) Řešení případných přeložek plynárenského zařízení dle §70 zákona 458/2000 Sb. v platném znění, po předchozí dohodě se správcem zařízení.
- 15) Uhrazení veškerých nákladů na práce vyvolané stavbou investorem akce, není-li písemnou dohodou stanoveno jinak.
- 16) V projektové dokumentaci a při stavbě budou respektovány podmínky uvedené ve vyjádření o existenci zařízení distribuční soustavy v provozování ECD a podmínkách práce v jeho blízkosti.
- 17) Neprodlené ohlášení jakéhokoliv poškození plynárenského zařízení v provozování ECD na telefonní čísla **1239**.

Kontakty správců zařízení:

STL, NTL


V případě nedodržení vzdáleností a podmínek dle norem a platných právních předpisů, nesouhlasíme po ukončení stavby s její kolaudací.

S přátelským pozdravem

E.ON Distribuce, a.s.

E.ON Distribuce, a.s.
F. A. Gerstnera 2151/6
České Budějovice 7
370 01 České Budějovice

325



Červený Kříž 11. únor 2019

Vaše č.j.: [redacted] Friday, February 01, 2019

Věc: Vyjádření k existenci sítí

Vážený pane inženýre,

na základě Vaší žádosti o vyjádření k existenci sítí, kterou jsme obdrželi 1.2.2019, k plánované akci „**Pacov, náměstí Svobody - Stavební úpravy**“, Vám sděluji, že v zájmové oblasti, viz Vámi zaslané podklady, **máme vedení telekomunikačních sítí** v naší správě.

Ke konfliktu našich sítí dochází:

- křížení se **Stoka S1** přibližně na úrovni parcely st.181 Pacov a „Vodovod“ (modrá čárkovaná) v Čeřenova Branka a
 - velmi těsně se přibližuje napojení „Vodovod“ a „So 04 - Vodovod“ Řad 1 DN 150.
- Toto vedení lze křížit, překládat či provádět stavební činnost v jeho souběhu za podmínek:
- vedení bude předem vytyčeno našimi pracovníky,
 - dodržení Všeobecných podmínek pro případ křížení, souběh či prací v okolí trasy podzemních telekomunikačních sítí, zejména bod 3.3.,
 - budou dodržena opatření k zabránění poškození našeho kabelu a souvisejícího zařízení (HDPE chránička a vytyčovací vodič),
 - před záhozem požadujeme informaci o této skutečnosti a umožnění kontroly dodržení dohodnutých opatření,
 - po celou dobu stavby budou, dle potřeby, přítomni naši pracovníci provádějící dohled,
 - v případě potřeby si vyhradíme stanovit další podmínky.

Budou-li podmínky dodrženy, souhlasíme se stavbou.

Zasílám Vám (v el. podobě na adresu: [redacted])

- všeobecné podmínky pro případ přiblížení, křížení, souběh či prací v okolí trasy podzemních telekomunikačních sítí na jejichž dodržení trváme.

Za OPTOKON, a.s. s přáním hezkého dne



Telecommunications Networks
136 250 58 02 111 AVA
0 1343



referent výstavby telekomunikačních sítí

OPTOKON, a.s.

ID: 13692283
VAT NO: CZ13692283

WWW.OPTOKON.COM
OPTOKON@OPTOKON.COM

Tel. [redacted]
Fax: [redacted]



EN ISO 9001:2015
EN ISO 14001:2015
Certified Company

ČOS 051672 (AQAP 2110) Certified



Accredited Calibration Laboratory No. 2315
In Czech Republic & Malaysia



Member of CENELEC European Committee for
Electrotechnical Standardization



National Security Authority
Certified: CONFIDENTAL



OPTOKON NATO
Supplier Code: 1583G



Member of Defence and Security Industry
Association



Member of Czech Chamber of Commerce

Všeobecné podmínky

společnosti OPTOKON, a.s. pro křížení,
souběh, přeložky a práce v okolí podzemních vedení telekomunikační sítě,
trasa Šlapánov-Hatě

Společnost OPTOKON, a.s. (dále jen OPTOKON) vlastní podzemní kabelové trasy. Pro umožnění přípravy a realizace staveb cizích stavebníků v zájmovém prostoru OPTOKONu se vydávají tyto Všeobecné podmínky pro křížení a souběh s nově budovanými podzemními vedeními. Pro jiné části staveb (základy budov apod.), popř. pro opravy cizích stávajících zařízení platí tyto podmínky přiměřeně – netýká se úvodní podmínky č. 1.

1. Úvodní podmínka

Stavebník (investor) je při přípravě a realizaci svého projektu zodpovědný za neporušitelnost stávajících kabelových tras a existujícího provozu OPTOKONu. Zodpovědnost se vztahuje i na případně udělené pokuty ze strany klientů OPTOKONu v případě přerušení provozu související s činností stavebníka v zájmovém prostoru OPTOKONu.

2. Projektování

Stavebník je povinen si při projektování vyžádat údaje o prostorové poloze stávajících podzemních zařízeních OPTOKONu a tuto prostorovou polohu při projektování respektovat s tím, že:

2.1. Prostorová poloha projektovaného zařízení bude v souladu s ČSN 736005 Prostorová úprava vedení technického vybavení, pokud nebude dále v konkrétním případě stanoveno jinak.

2.2. Křížení s našimi vedeními je možné, pokud křížení bude navrženo pod úhlem 60°-90°, vedení bude navrženo pod naším podzemním vedením v odstupu min. 50 cm, a bude ochráněno před mechanickým poškozením v délce 3,0 m na každou stranu od osy trasy podzemního vedení.

2.3. Navržení podzemního vedení v souběhu v intravilánu obcí: Je možné v min. vodorovné odstupové vzdálenosti 50 cm od kraje vedení OPTOKONu, pokud se nejedná o projektování zařízení, vyžadující odstupovou vzdálenost větší. Pro případy souběhu platí, že pokud je projektant nucen z prostorových důvodů navrhnout těsný souběh (popř. vedoucímu při realizaci i k odkrytí kynety s vedeními OPTOKONu), musí být vedení OPTOKONu od vedení stavebníka fyzicky odděleno vhodnou přepážkou. Za tím účelem vypracuje projektant stavebníka typový výkres křížení a předá jej OPTOKONu k odsouhlasení. Odsouhlasení OPTOKONu nezbavuje stavebníka zodpovědnosti za správnost návrhu i realizace.

2.4. Návrh podzemního vedení v souběhu v extravilánu obcí: Podmínky budou stanoveny individuálně.

2.5. V případě realizace nadzemního nebo podzemního vedení s metalickými prvky, nebo i jiné elektricky vodivé konstrukce /případě přeložky/, musí stavebník zajistit, aby součástí dokumentace skutečného provedení /DSP/ nově budovaného díla byl i „Výpočet nebezpečných vlivů pro kabel OPTOKONu (nebo pro příslušný vytyčovací vodič)“. Tuto část DSP potom předá OPTOKONu.

3. Realizace

Pro realizaci platí analogicky shodné podmínky jako pro projektování uvedené v bodě 2 těchto všeobecných podmínek. Dále se pro realizaci stanovuje:

3.1. Stavebník si v dostatečném časovém předstihu (15 dní), na [redacted] domluví vytyčení podzemních zařízení OPTOKONu. Subjekty, které nemají rámcovou objednávku, pošlou ji nejlépe předem na [redacted]. Po vytyčení bude namístě (či podle předešlé dohody) uhrazen poplatek.

3.2. Stavebník je povinen informovat OPTOKON vždy min. 3 dny před zahájením prací v konkrétním úseku. Dále je povinen počínat si tak, aby nedošlo k poškození podzemních sítí OPTOKONu. V případě jakéhokoliv jejich porušení je povinen o tom ihned informovat

3.3. Ve vzdálenosti menší než 3,0 m od bližšího okraje podzemního zařízení OPTOKONu je možné provádět zemní práce pouze ručně s tím, že prováděná činnost musí být nahlášena OPTOKONu


3.4. V případě odkrytí kynety s vedeními OPTOKONu je možné práce provádět pouze za přímého dozoru pracovníka OPTOKONu. Ukládat zařízení do další vrstvy pod nebo nad naše vedení (s výjimkou křížení) není možné.

3.5. Stavebník předá do 30ti dnů po dokončení akce geodetické zaměření společnosti OPTOKON, kdy výkresová část bude ve formátu *.dgn V7 a seznam souřadnic bude v tabulkovém formátu *.xls nebo textovém formátu. Tato podmínka se vztahuje na souběhy a křížení vedení v pásmu 20 m na obě strany od vedení OPTOKONu.



Vyřizuje: [redacted]

E-mail: [redacted]



Naše značka: **E04677/19**

V Praze dne: **1.2.2019**

Vyjádření a stanovení podmínek pro udělení souhlasu s umístěním stavby v ochranném pásmu sítě technické infrastruktury (TI) společnosti T-Mobile Czech Republic a.s.

Vydané podle § 101 ZÁKONA Č. 127/2005 Sb., o elektronických komunikacích a o změně některých souvisejících zákonů (zákon o elektronických komunikacích – dále jen ZEK), ve znění pozdějších předpisů a §161 zákona č. 183/2006 Sb., o územním plánování a stavebním řádu (stavební zákon) či dle dalších příslušných právních předpisů

Věc: Pacov, náměstí Svobody - Stavební úpravy

Stupeň: Jiný důvod


Na základě předložených projektových podkladů dáváme **souhlasné stanovisko k vydání Územního souhlasu / rozhodnutí (Stavebního povolení) a následně souhlas s realizací stavby.**

Dle předložených dokladů nedojde ke kolizi s technickou infrastrukturou společnosti **T-Mobile Czech Republic a.s.**

Toto stanovisko má platnost 1 rok.

Vydané stanovisko nelze prodloužit. Po uplynutí platnosti zadejte žádost o nové stanovisko.

T-Mobile
T-Mobile Czech Republic a.s.
Tomíčkova 2144/1
148 00 Praha 4
IČ 649 49 681, DIČ CZ64949681



Ochrana sítí
Technologický úsek

V případě doplňujících dotazů vždy uvádějte v „Předmětu“ e-mailu číslo jednací.

Sekce ekonomická a majetková Ministerstva obrany
Odbor ochrany územních zájmů a řízení programů nemovité
infrastruktury

Tychonova 1, Praha 6, PSČ 160 01, datová schránka hjyaavk, IČ 601 62 694


Sp.zn. 34637/2016-8201-OÚZ-ČB

V Pardubicích dne 9. prosince 2016

Výtisk číslo: 1

Počet listů: 1

Přílohy: 0




Pacov, náměstí Svobody - stavební úpravy, pozemek p.č. 2000/4, 2563/4, /5, 2567/1, /2, /20, /21 a /22 v k.ú. Pacov

Na základě Vaší žádosti bylo provedeno vyhodnocení výše uvedené akce ve smyslu ustanovení § 175 zákona č. 183/2006 Sb., o územním plánování a stavebním řádu (stavební zákon) a ve znění zákona č. 222/1999 Sb., o zajišťování obrany České republiky v platných zněních a v souladu s resortními předpisy.

K předložené žádosti nemám připomínek a vydávám

závazné stanovisko

České republiky – Ministerstva obrany, jejímž jménem jedná na základě pověření ministra obrany ze dne 11. září 2015 a ve smyslu § 7, odst. 2 zákona č. 219/2000 Sb. vedoucí oddělení ochrany územních zájmů Pardubice, Odboru ochrany územních zájmů a řízení programů nemovité infrastruktury, Sekce ekonomické a majetkové,  se sídlem Teplého 1899, 530 02 Pardubice.

Realizace akce se povoluje na základě dodržení údajů v předložené dokumentaci.

Stanovisko je platné dva roky za předpokladu, že nedojde ke změnám v hlavních parametrech stavby. Nebude-li stavba v termínu zahájena, musí být požádáno o nové rozhodnutí (včetně nového předložení projektové dokumentace) nejméně 60 dnů před ukončením platnosti.


Stanovisko platí současně pro všechny další stupně projektu i pro veškeré další řízení (vodoprávní, veřejnoprávní apod.). Na jeho základě lze vydat územní rozhodnutí i vodohospodářské rozhodnutí, případně i pro zjednodušené územní řízení nebo stavební povolení. Investor (projektant) má právo k jeho rozmnožení a použití pro všechny potřebné účely, je však povinen předat ho v opise všem dalším složkám, které budou na akci spoluúčastné, aby se zabránilo zbytečnému projednávání.


Toto závazné stanovisko není souhlasem vlastníka pozemků a nemovitostí ve vlastnictví ČR-MO s výše uvedenou akcí dle § 85 a § 109 zákona č. 183/2006 Sb., ve znění pozdějších

předpisů. V případě, že jsou navrhovanou stavbou (rekonstrukcí, ...) dotčena jakákoliv vlastnická práva k nemovitostem ve vlastnictví ČR, ke kterým má Ministerstvo obrany příslušnost hospodaření, kontaktujte v souladu s vlastnickým právem na listu vlastnictví Agenturu hospodaření s nemovitým majetkem MO, Odbor územní správy majetku Pardubice, Teplého 1899, 530 02 Pardubice.

Podmínky: Nejsou.

V řešené lokalitě se nenachází vojenské inženýrské sítě.


vedoucí Oddělení ochrany územních zájmů Pardubice

Vyřizuje: 


Při další případné korespondenci, týkající se uvedené věci, uveďte naši výše uvedenou spisovou značku.

VYJÁDŘENÍ k vodohospodářským sítím a objektům

Jednací číslo: C/ 723 / 16 / 899

Adresát:

Evidenční číslo Žádosti o vyjádření k
vodohospodářským sítím a objektům:
B/ 723 / 16 / 899



Název akce: Stavební úpravy náměstí Svobody v Pacově

Text vyjádření:


V příloze zasiláme zpět projektovou dokumentaci výše uvedené stavby pro územní řízení. Současně bude provedena rekonstrukce vodovodu a kanalizace.

Ve Školní ulici bude proveden nový vodovodní řad z PE DN 150 s nadzemním hydrantem, nová splašková kanalizace a dešťová kanalizace z kameniny DN 300.



Na náměstí podél radnice bude provedena nová dešťová kanalizace z kameniny DN 300, která bude odvádět maximální množství dešťových vod z náměstí do dešťové kanalizace ve Španovského ulici. Vodovod bude z PE DN 80.

Nový vodovodní řad z PE DN 150 s nadzemním hydrantem po náměstí bude propojovat stávající vodovod v ulici Španovského a v ulici Autengruberova. Jednotná kanalizace z kameniny DN 300 z náměstí bude zaústěna do stávající kanalizace v ulici Autengruberova.

Při realizaci stavby požadujeme dodržet ochranné pásmo vodovodních a kanalizačních rozvodů dle zákona č. 274/2001 Sb., § 23.

Při zpracovávání projektové dokumentace požadujeme provést přesné vytýčení vodovodních a kanalizačních řadů včetně přípojek přímo na místě samém, což po objednání zajistí provozní středisko v Pacově . Současně upřesní naše požadavky.

Seznam příloh : PD

Datum: 9.12.2016 Podpis: 

Převzetí vyjádření dne : 9.12.2016

osobně (podpis): _____

poštou (adresa): viz. adresát